

PERÚ, EL CAMINO INCA

LIMA – AREQUIPA – COLCA – PUNO – CUZCO – VALLE SAGRADO – CAMINO INCA – MACHUPICCHU

15 DÍAS | 13 NOCHES

2025

Aspasia Travel ha diseñado esta ruta que comprende la ciudad de Cuzco, su Valle Sur, el Valle Sagrado y que nos lleva por el Camino Inca durante 3 días hasta llegar a Machu Picchu. Además de conocer su historia, su arqueología, sus leyendas, su gente y su cultura, disfrutaremos de la naturaleza con el emocionante trekking que sigue los pasos incas.

ITINERARIO

DÍA 1: ESPAÑA → PERU

DÍA 2: LIMA

DÍA 3: LIMA → AREQUIPA

DÍA 4: AREQUIPA – COLCA

DÍA 5: COLCA – PUNO

DÍA 6: PUNO

DÍA 7: PUNO – CUZCO

DÍA 8: CUZCO

DÍA 9: CUZCO – VALLE SAGRADO

DÍA 10: VALLE SAGRADO – WAYLLAMBAMBA – YUNCACHIMBA (*Primera Etapa Camino Inca*)

DÍA 11: YUNCACHIMBA – LLULLUCHAPAMPA – WARMIHAÑUSCA – CHAQUICOCHA (*Segunda Etapa Camino Inca*)

DÍA 12: CHAQUICOCHA – WIÑAYHUAYNA (*Tercera Etapa Camino Inca*)

DÍA 13: WIÑAYHUAYNA – MACHU PICCHU – CUZCO (*Cuarta Etapa Camino Inca*)

DÍA 14: CUZCO → LIMA → ESPAÑA

DÍA 15: → LLEGADA A ESPAÑA

EXTENSIÓN OPCIONAL MONTAÑAS DE COLORES: DÍA 14: CUZCO – MONTAÑA DE COLORES – CUZCO | DÍA 15: → LIMA → ESPAÑA | DÍA 16: → LLEGADA A ESPAÑA





TINERARIO

DÍA 1: ESPAÑA → PERÚ

Salida con destino Lima, Perú. Traslado al hotel. Alojamiento.

DÍA 2: LIMA

Por la mañana comenzará la visita a **Lima**, capital de Perú situada en la costa central del país, a orillas del océano Pacífico.

Con sus 7,6 millones de habitantes, Lima es una ciudad sobria y hermosa como pocas en el mundo, cuyo Centro Histórico fue declarado Patrimonio Cultural de la Humanidad por la UNESCO.

Visitaremos las Plazas San Martín y Mayor (o de Armas), donde se pueden apreciar el Palacio de Gobierno, la Municipalidad de Lima, la Catedral y el Palacio Arzobispal, entre otras iglesias y casonas nobles que se erigen entre mampostería, portones tallados, retablos barrocos y un sinfín de increíbles manifestaciones artísticas.



Una de las obras arquitectónicas barrocas más interesantes es el Convento de San Francisco de Asís construido entre los siglos XVI y XVII (1537-1673), en el que destacan los claustros y la biblioteca con tesoros literarios entre los que se hallan importantes tratados teológicos y manuscritos antiguos. Cerca de este, se hallan las más famosas criptas de América, las Catacumbas, cementerio principal de época colonial que conserva un extraño ambiente gregoriano entre tenebrosas leyendas de fantasmas y ánimas, difundidas a través del tiempo por la tradición oral, y conservadas a veces como mitos y, otras, como realidades.

El **Museo Larco** fue fundado en 1926 y está ubicado en el Distrito de Pueblo Libre, en Lima. Exhibe galerías que muestran los 3000 años de desarrollo de la historia del Perú precolombino. Se encuentra situado dentro de una edificación virreinal que data del siglo XVIII, la cual fue construida sobre una pirámide precolombina del siglo VII.

Lima albergó culturas prehispánicas, e incluso preincaicas, la primera de las cuales fue la cultura lima, cuyo centro ceremonial y administrativo fue la Huaca Pucllana, construida en pequeños adobes cúbicos y rectangulares hace 1.500 años.

Retorno al hotel y alojamiento.

DÍA 3: LIMA → AREQUIPA

Traslado del hotel hacia el aeropuerto para tomar el vuelo a la ciudad de **Arequipa**, donde nos estará esperando un transporte para llevarnos al hotel.





Después de un breve descanso, comenzará el tour por la ciudad y la visita al **convento de Santa Catalina** (aprox. 03 horas).

Resto de la tarde libre. Alojamiento en hotel seleccionado.

Arequipa es la ciudad de sillar (piedra blanca), con destinos como nevados, volcanes como el Misti, profundos cañones como el Cotahuasi y el Colca, una reconocida gastronomía, caletas y playas. Asentada entre la costa y la sierra sur del Perú hasta los Andes. Contiene el pico nevado Ampato (6.288 msnm), Chachani (6.075 msnm) y Misti (5.825 msnm).

DÍA 4: AREQUIPA – COLCA

Partiremos temprano por la mañana hacia el pueblo de **Chivay**, capital de la provincia de Caylloma.

Disfrutaremos de las vistas majestuosas de los **volcanes Misti, Chachani y Pichupichu**, haciendo diversas paradas hasta llegar a la Reserva nacional de salinas y agua blanca, donde observaremos las **vicuñas**, camélido más importante de América en su hábitat natural. En este punto estaremos sobre una altitud de 3.400 metros.


En nuestro recorrido observaremos el escenario natural que nos presentan las diferentes lagunas formadas por los deshielos de las montañas.

Tendremos una increíble vista panorámica del lugar desde la **Ventana del Colca**, para luego continuar hacia el pueblo **Callalli**.

Continuaremos con nuestro itinerario hacia el pueblo de Chivay (3,651 mts), la cual nos recibirá mostrando sus famosas multicolores terrazas del valle del Colca para luego dar una corta visita a la plaza del pueblo.

Llegada al hotel. Resto de la tarde libre. Alojamiento.





DÍA 5: COLCA – PUNO

Desayuno temprano para poder salir hacia el **Mirador de la Cruz del Cóndor**. Llegada al mirador, donde apreciaremos la profundidad del cañón, y si el clima es favorable, hacer fotos increíbles de los vuelos espectaculares del cóndor.

Realizaremos una corta caminata (1h) por el margen del cañón.

Después, retorno a Chivay, visitando en la ruta el pueblo tradicional de Pinchollo y el mirador de “**Antahuilque**”, donde se observarán unas maravillosas terrazas de 1,500 años de antigüedad, construidas por la cultura “Collaguas”, anterior a la cultura Inca.

Seguiremos hacia el **mirador de Choquetico** donde se apreciarán las tumbas colgantes y una Lito maqueta, con un dibujo grabado de las terrazas que se observan al frente.

Luego empezaremos el camino hacia la ciudad de Puno. Alojamiento.

DÍA 6: PUNO (Lago Titicaca)

Salida temprano hacia el puerto principal de Puno, donde tomaremos una embarcación a motor.

Viaje en bote con destino a las islas flotantes del **Lago Titicaca**.

Llegaremos a Uros para encontrarnos con los nativos, quienes compartirán sus vivencias ancestrales con nosotros.



Nos despedimos de los uros para continuar el viaje a la isla **Taquile** (unas 2 horas de viaje en bote). Llegada a Taquile para hacer una caminata (30min) por los senderos de piedra, ascendiendo hasta el pueblo en donde encontramos a los nativos laboriosos que demuestran su arte y sabiduría al visitante. Estos pobladores orgullosos de su cultura y de su origen, nos invitan a apreciar la belleza del paisaje sobre la inmensidad del Titicaca.

Al medio día aprovechamos para almorzar la deliciosa comida que nos ofrecen los nativos.

Más tarde iniciamos la caminata por la isla explorando sus callecitas y observando sus casitas de piedra y adobe en contraste con la naturaleza.





Retorno al puerto de la isla para regresar con nuestra lancha motora. Llegada al puerto principal de Puno y traslado al centro de la ciudad. Alojamiento.

DÍA 7: PUNO – CUZCO

Muy temprano por la mañana, nos trasladaremos hacia la estación de bus para coger el bus turístico a Cuzco.

En el transcurso del viaje visitaremos los siguientes lugares:

Museo Lítico de Pucara (3.900 msnm)

La Cultura Pucara se remonta a 300 años a.c. Se caracterizó por sus grandes construcciones a manera de pirámide que integraron una gran ciudad Pre-hispánica donde se encuentran monumentos esculturales, estelas. Constituye el más importante Centro Ceremonial del Altiplano. En el museo podremos descubrir el origen de la cultura Pucará a través de esculturas y cerámicas de lito.

Complejo Kalassaya

El “Complejo Arqueológico de Kalassaya” de la Cultura Pucará es considerado como un núcleo semejante a la Cultura Chavín. Tiene seis construcciones de forma piramidal escalonada truncada de carácter ceremonial las cuales reflejan una gran concentración de mano de obra.

Existen sectores de túmulos funerarios. La estructura más importante y emblemática es Kalassaya, pirámide de 300 metros de largo, por 150 m de ancho y 30 m de altura.





El Paso La Raya

El punto más alto de la ruta 4,335 msnm. Apreciaremos al Nevado de Chimboya, el límite entre Cuzco y Puno.

Raqchi

Es un parque Arqueológico Incaico ubicado en el distrito de San Pedro, provincia de Canchis. La estructura más importante del sitio Arqueológico de Raqchi es el Templo de Wiracocha (Dios Supremo de los Incas) debido a sus construcciones emblemáticas, una enorme estructura rectangular de dos pisos que mide 92 metros de largo por 25.5 de ancho y aproximadamente 9.80 mts. de altura.

Su pared central se fabricó con piedras finamente talladas. La base tiene una altura aproximadamente de 3 mts. de adobe (ladrillos de tierra con paja secados por el sol).

Andahuaylillas

Visitaremos el Templo San Pedro Apóstol de Andahuaylillas conocida como la Capilla Sixtina de América, siendo una obra de los Jesuitas que data de los siglos XVI y XVII.

Las paredes de la Iglesia se encuentran cubiertas por cantidad de frescos y el techo presenta una ornamentación de flores con hojuelas de Oro.

El viaje finalizará en la estación principal de buses de la ciudad del Cuzco (3,306 msnm) desde donde nos dirigiremos al hotel.

Degustación de mate de coca de bienvenida y descanso para adaptarse a la altitud. (Se debe tomar mucha agua).

Cuzco está considerada como la ciudad viviente más antigua de América, con una edad aproximada de 3.000 años, ya que fue habitada siglos antes de su ocupación por parte de los incas.



DÍA 8: CUZCO

Por la tarde visitaremos la Catedral, El Qoricancha o Templo del Sol, el barrio artesanal de San Blas y la Casa Concha. Existen numerosos atractivos en **Cuzco**, herencia de los incas, además del Qoricancha o Templo del sol (contenía enormes riquezas incas que fueron saqueadas).

El barrio histórico de San Blas se halla a pocas calles de la Plaza de Armas y es conocido como el barrio de los artesanos.





Sus callecitas estrechas, retorcidas y apacibles atrapadas en el tiempo, producen una sensación de encantamiento en los visitantes que se sienten transportados a la época de los incas en plena ciudad cusqueña.

Posteriormente se visitará Sacsayhuaman, Kenko, Pucapucara y Tambomachay con guía privado. (No se permite el ingreso de caballos y comida a estos lugares turísticos). Sacsayhuamán, es una fortaleza ceremonial inca a 2 km al norte del Cuzco, emplazada en un valle entre las montañas de Ausangate, Pachatusán y Cinca, bañado por el río Tullumayo.

Según la versión oficial, comenzó a construirse en el siglo XV por orden del Inka Pachacútec y fue finalizada a finales del siglo siguiente por su hijo Huayna Cápac. Pero en realidad, no todos están de acuerdo con esta cronología.

Los inmensos y aterciopelados bloques de la fortaleza, de hasta 9 metros de alto y 200 toneladas de peso, han desconcertado desde hace décadas a especialistas y aficionados. Retorno a Cuzco. Alojamiento.

DÍA 9: CUZCO – VALLE SAGRADO

En el día de hoy, realizaremos una excursión de día completo al Valle Sagrado de los Incas, sobre el río Vilcanota.

Disfrutaremos de una vista panorámica de la **ciudadela Inca de Pisac** y visitaremos el típico **mercado Indio** de Pisac, donde tendremos la oportunidad de conocer de cerca las costumbres de sus pobladores y regatear precios con los vendedores. Luego nos dirigimos a la Ciudad de **Urubamba**, viajando a orillas del río Vilcanota. Estos son los lugares que visitaremos en nuestra excursión:

PISAC COMPLEJO ARQUEOLÓGICO

El complejo arqueológico de Pisac se sitúa en lo alto de una montaña desde donde domina buena parte del Valle Sagrado. Este lugar maravilloso está formado por grupos de andenes y estructuras arquitectónicas dispersas en las laderas y en lo alto de la montaña, Pisac es uno de los centros monumentales más hermosos del valle pues combina el paisaje con el acabado impecable de sus construcciones.

MERCADO ARTESANAL DE PISAC

La plaza principal de Pisac alberga este mercado, lugar colorido y alegre, donde se exhiben las más famosas artesanías cusqueñas hechas por manos andinas, entre las artesanías, sobresalen piezas textiles, ponchos, bolsas, etc., y las artesanías de cerámica, las cuales son reproducciones de piezas arqueológicas incaicas, como los queros (vasos ceremoniales), collares, etc. A esta feria acuden comerciantes y artesanos indígenas de muchos pueblos, ataviados de sus trajes típicos.



OLLANTAYTAMBO

Por la tarde visitaremos la Fortaleza y Ciudadela de Ollantaytambo, construida para vigilar el ingreso a esta parte del valle y protegerlo de posibles invasiones de los pobladores de la selva. Tendremos la oportunidad de caminar por las callecitas del pueblo y así tener una clara idea de cómo fue este centro militar, religioso y cultural, durante el Imperio Incaico.

Al finalizar nos dirigiremos al hotel antes de iniciar nuestra aventura de Trekking por el Camino Inca.

DÍA 10: VALLE SAGRADO – WAYLLABAMBA – YINCACHIMBA (primera etapa Camino Inca)

Desayuno. Traslado en autobús hasta el territorio húmedo de las montañas, hasta el llamado “kilómetro 82”, lugar de encuentro con el equipo de apoyo de porteadores y nuestro punto de partida del Camino Inca, donde dará inicio nuestra aventura hacia el **Machu Picchu**.

Nuestra primera parada será en la aldea de **Wayllabamba**, donde podremos ver un pequeño centro poblacional inmerso en un bonito valle rodeado de montañas.

Después de un pequeño descanso y tomar nuestro almuerzo continuaremos la marcha, ascendiendo hasta el destino de nuestra etapa, **Yuncachimba** a unos 3300 metros de altitud.

Tras unas horas de bonito camino llegaremos finalmente al campamento de Yuncachimba, donde nos alojaremos mientras disfrutamos del precioso lugar.

A la hora convenida tomaremos nuestra cena e iremos a descansar para recuperar fuerzas y prepararnos para la etapa del siguiente día.

Tiempo de caminata aproximado: 6h. Incluido almuerzo y cena.

DÍA 11: YINCACHIMBA – LLULLUCHAPAMPA – WARMIHUAÑUSCA – PACAYMAYMU – CHAQUICOCHA (segunda etapa Camino Inca)

Desayuno en el campamento, desde donde podremos disfrutar de un bonito y claro amanecer andino. Después pondremos rumbo hacia **Chaquicocha**, nuestro destino de hoy.

Nuestro camino comienza a ascender progresivamente hasta alcanzar los 4.200m. La primera parada será en **Lulluchapampa** para encaminar el camino ascendente el paso más alto de nuestra aventura, el denominado **Warmihuañusca** a ni más ni menos que 4200 metros por sobre del nivel del mar, desde donde tendremos la oportunidad de observar el impresionante Nevado Verónica, la montaña andina de 5800m de altitud.





Después de haber disfrutado de las vistas en Warmihuañusca descenderemos hacia el valle de Pacaymayu.

A continuación, descendemos al **valle de Pacaymayu** para continuar hacia el paso de Runcuracay desde donde ya veremos nuestro campamento de Chaquicocha rodeado de un espeso bosque tropical.



Llegada a nuestro campamento, alojamiento, tiempo libre, cena y descanso. Tiempo de caminata aproximado: 07h. Incluido desayuno, almuerzo y cena.

DÍA 12: CHAQUICOCHA – WIÑAYHUAYNA (tercera etapa Camino Inca)


Desayuno en el campamento. En nuestra tercera etapa de trekking nos vamos acercando cada vez más a nuestro destino final, Machu Picchu. Cada vez se hace más notable en la geografía del camino, cada vez más montañosa y aislada. Hoy disfrutaremos de uno de los días más bellos en cuanto a itinerario, con vistas espectaculares de verdes valles e interesantes sitios arqueológicos.

Nuestro camino nos llevará en un primer momento hasta el **sitio arqueológico de Phuyupatamarca**. Con sus peculiares terrazas de cultivo abandonadas.

Más tarde descenderemos por los valles hasta llegar a la bonita aldea Inca de **Wiñayhuayna**, apostada en una pendiente espectacular y rodeada por ancestrales terrazas ya abandonadas.

Muy cerca de allí encontraremos nuestro campamento donde nos alojaremos en nuestro día de hoy.

Tiempo de caminata aproximado: 05h. Incluido desayuno, almuerzo y cena.



DÍA 13: WIÑAYHUAYNA – MACHU PICCHU – CUZCO
(cuarta etapa Camino Inca)

Después de nuestro temprano desayuno en el campamento pondremos camino con nuestras linternas y frontales antes del amanecer, para llegar pronto a nuestro destino del trekking, el mítico Machu Picchu.

Nuestra primera parada de hoy será la llamada **Puerta del Sol** (Inti Punku) a 2780 metros de altitud, desde donde podremos disfrutar de unas impresionantes vistas de los montes escarpados y valles de los Andes peruanos, y donde comenzaremos a apreciar el Machu Picchu y el Wayna Picchu.

Después de ver el amanecer desde la Puerta del Sol, ahora ya iniciaremos la visita de la legendaria ciudadela arqueológica de **Machu Picchu**, a 2400 metros sobre el nivel del mar.

La experiencia de visitar el Machu Picchu después de hacer el Trekking del camino Inca es una experiencia única e inolvidable, que nos enriquecerá por su historia, cultura y la naturaleza del lugar, donde se puede sentir la espiritualidad de ese lugar sagrado del ancestral Imperio Inca.

Se desconoce el motivo por el que los españoles no llegaron a conocerla, aunque se menciona en una fuente (manuscrito de un archivo español), la existencia de un lugar al norte del Cuzco llamado Picchu, lo que con casi

toda seguridad aclara que sabían del lugar, aunque por lo visto, nunca llegaron a él.

Patrimonio Cultural de la Humanidad por la UNESCO desde 1983, como parte de todo un conjunto cultural y ecológico conocido como “Santuario Histórico de Machu Picchu” (326km2 en la cuenca del río Vilcanota-Urubamba, el río sagrado de los incas, el Willka mayu), Machu Picchu es sin discusión el lugar más visitado de Perú, y quizá de América. En 2007 fue declarada, además, una de las Nuevas 7 Maravillas del Mundo Moderno.

Tiempo libre en Machu Picchu para poder explorar y conocer mejor el lugar mientras disfrutamos de este lugar único e immortalizamos el momento.

Al terminar la visita y tomar fotografías, se desciende en bus a Aguas Calientes y, finalmente, continuaremos en bus hasta Cuzco.

Tiempo de caminata aproximado: 2h

DÍA 14: CUZCO → LIMA → ESPAÑA

Traslado del hotel hacia el aeropuerto de Cuzco para coger el vuelo internacional de regreso a casa.

DÍA 15: → LLEGADA A ESPAÑA

FIN DE NUESTROS SERVICIOS





EXTENSIÓN OPCIONAL MONTAÑAS DE COLORES

DÍA 14: CUSCO – MONTAÑA DE LOS 7 COLORES – CUSCO

Hoy tenemos que madrugar para dirigirnos hasta el pueblo de Cusipata, comunidad de Tintinco. En el pueblo tendremos tiempo de desayunar bien para poder continuar nuestro camino hasta la comunidad de Fulam Wasi Pata, a 4.680 metros sobre el nivel del mar.

En este punto comenzaremos a caminar por el sendero de fácil acceso en un recorrido de 1,5h aprox. que nos llevará hasta la cima de la **Montaña de los 7 Colores**.

Es desde allí que podremos apreciar el paisaje en todo su esplendor: un arcoíris de rojo, morado, verde, amarillo, rosado y otros tonos que la tierra escondía hasta hace pocos años bajo una capa de hielo que ha conservado esta maravillosa combinación de colores minerales hasta nuestros días.

Al terminar, desharemos el camino y conduciremos 1h hasta llegar al lugar donde almorzaremos. Finalmente, regreso a Cusco y alojamiento en el hotel.

Resto del día libre para descansar y disfrutar de nuestras últimas horas en Perú.

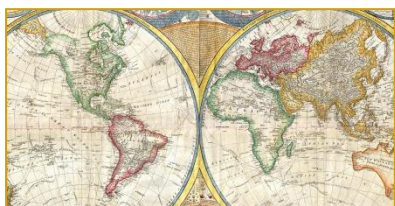
DÍA 15: CUZCO → LIMA → ESPAÑA

Traslado del hotel hacia el aeropuerto de Cuzco para coger el vuelo internacional de regreso a casa.

DÍA 16: → LLEGADA A ESPAÑA

FIN DE NUESTROS SERVICIOS



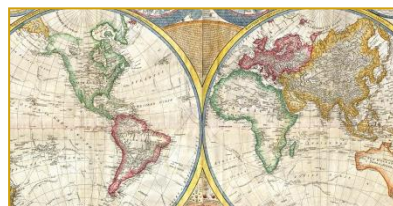


INCLUYE

- Billetes de avión internacional
- Seguro básico de asistencia
- Entradas a las visitas especificadas
- Guía de habla hispana durante el recorrido en servicio regular
- Guía exclusivo Aspasia Travel en Machu Picchu
- Botella de agua mineral por persona y día
- Alojamiento y desayuno
- 2 almuerzos (bebidas no incluidas)
- Todos los traslados especificados
- Autobús turístico Puno-Cuzco y Paracas-Lima
- Tren *Expedition* (categoría C) y *Vistadome* (categoría B y A)

El Camino Inca incluye:

- Equipo de campamento (Carpas, Doite, modelo Cima 4)
- Comidas durante la excursión (3 desayunos, 3 almuerzos, 3 cenas y 3 meriendas con opción vegetariana)
- Cocinero y asistente
- Guía profesional bilingüe
- Porteadores para el equipo de campamento y alimentación
- Material de cocina y equipo de campamento para los colaboradores (porteadores)
- Ingreso al Camino Inca y Santuario de Machu Picchu
- Tren turístico del pueblo de Aguas Calientes a Ollantaytambo
- Bus hasta Cuzco
- Transporte privado del hotel al kilómetro 82
- Maletín de primeros auxilios y oxígeno



NO INCLUYE

- Tasas aéreas y de carburante
- Suplemento aéreo en caso de variación de tarifa o de tasas
- PCR o cualquier otra prueba médica que fuera requerida
- Gastos personales
- Cualquier servicio no mencionado en el apartado incluye
- Propinas
- Comidas no indicadas y bebidas
- Seguro de cancelación opcional
- **Extensión Montaña de Colores** (1 noche extra en Cuzco en alojamiento y desayuno + visitas)

El Camino Inca NO incluye:

- Bolsa de dormir (se puede alquilar)

***Es importante reservar con antelación porque el Camino Inca tiene limitado el acceso a un número máximo de personas para evitar las masificaciones.**



PRECIOS

PRECIO POR PERSONA EN HABITACIÓN DOBLE 2025		
Categoría	15 DÍAS 13 NOCHES	
	Habitación doble	Suplemento individual
3*	2.995€ + 525€ tasas	425€
4*	3.395€ + 525€ tasas	685 €
5*	4295€ + 525€ tasas	995€
EXTENSIÓN OPCIONAL MONTAÑA DE COLORES		
3*	135€	35€
4*	188€	65€
5*	288€	180€

*Debido al incremento de la tasa de carburante, el precio es susceptible de variación.

*Los vuelos internacionales pueden variar de precio dependiendo de la época.

HOTELES SELECCIONADOS

CIUDAD	CATEGORÍA C-3*	CATEGORÍA B-4*	CATEGORÍA A-5*
LIMA	<i>Arawi Express</i>	<i>Casa Andina Select Miraflores</i>	<i>Hilton Miraflores Pullman Miraflores</i>
AREQUIPA	<i>Casa Andina</i>	<i>Casa Andina Select</i>	<i>Costa del Sol Wyndham Arequipa</i>
COLCA	<i>Casa Andina Standard</i>	<i>Aranwa Colca</i>	
PUNO	<i>Casa Andina Standard</i>	<i>Jose Antonio Puno</i>	<i>Casa Andina Premium Puno</i>
CUZCO	<i>Cuzco Plaza Saphy</i>	<i>Sonesta Cuzco</i>	<i>Aranwa Cuzco</i>
VALLE SAGRADO	<i>San Agustín Urubamba</i>	<i>San Agustín Recoleta</i>	<i>Aranwa Valle Sagrado</i>

*o similares, según disponibilidad. Dependiendo de cada zona y teniendo en cuenta la limitada oferta, elegiremos, en caso de no poder ser los indicados arriba, el hotel más similar posible (que a veces puede ser inferior porque no hay más infraestructura).



CONSEJOS TREKKING

El **Camino Inca** es un recorrido por uno de los paisajes más bellos de América. Es una experiencia inolvidable que nos lleva a través de la naturaleza salvaje rodeada de la espiritualidad de los antiguos incas y de los actuales lugareños. Pasaremos por selva de montaña y puna, por yacimientos arqueológicos incas y disfrutaremos de vistas impresionantes y, sin duda, privilegiadas. Todo para culminar a la maravilla del mundo que es el **Machu Picchu**.



Especificaciones técnicas:

Altitud: 2050 – 4200 metros

Temporada recomendable: Desde Marzo hasta Enero

Duración: 04 días - 03 noches (el 4º día solamente son 2 horas de caminata, hasta llegar a Machu Picchu)

Ruta: Cerrado mes de Febrero

Nivel de Dificultad: Media. No se requiere entrenamiento, solamente condición física normal. El viajero deberá informar en caso de sufrir alguna enfermedad.

Se recomienda llevar:

Se recomienda ir equipado con ropa para clima cálido y frío, chaqueta impermeable, térmica, pantalón y zapatos de trekking de montaña, chubasquero impermeable para lluvia, gorro, pañuelo, crema de protección solar, repelente de insectos y algún producto desinfectante.

Es recomendable llevar también botella de agua y pastillas potabilizadoras, linterna y baterías portátiles. Bolsas de plástico para proteger su ropa, objetos personales y electrónicos como nuestro teléfono móvil y cámara fotográfica.



Algunos snacks para acabar con el hambre en medio de nuestro camino, como por ejemplo barras de cereales y frutos secos, chocolate y alguna fruta.

Deberemos llevar:

Pasaporte original y dinero extra en soles.

El viajero deberá llevar su propia mochila durante el camino, junto con el saco de dormir y la colchoneta.

REQUISITOS PARA VIAJAR A PERÚ

VACUNAS: No se exige ningún tipo de vacuna obligatoria.

DOCUMENTACIÓN PARA ESPAÑOLES: Pasaporte en vigor (mínimo 6 meses).

VISADO: Los ciudadanos españoles no necesitan visado.

COVID-19: Ya no existe ningún requisito específico.

OBSERVACIONES

****EN TODOS NUESTROS PRECIOS INDICAMOS EL COSTE DE LAS TASAS Y CARBURANTES QUE, EN EL MOMENTO DE HACER LAS TARIFAS, NOS COMUNICAN LAS COMPAÑAS AÉREAS.**

****EL ITINERARIO ESTÁ SUJETO A ALTERACIONES DEPENDIENDO DE LOS CAMBIOS QUE PUEDAN REALIZAR LAS AEROLÍNEAS EN SUS HORARIOS Y DÍAS DE ALTERACIÓN DE VUELOS, situación de las carreteras o cualquier motivo que nos obligue a cambiar orden de visitas o anular alguna por motivo de seguridad etc.**

****PARA COINCIDIR CON LA CELEBRACIÓN DEL MERCADO DE PISAC (M, J, D) EL ORDEN Y ESTRUCTURA DEL ITINERARIO PUEDE VERSE MODIFICADO SIN QUE AFECTE AL CONTENIDO DEL VIAJE.**

****DURANTE INTI RAYMI (21-26 JUN) EL PROGRAMA PUEDE VERSE MODIFICADO. CONSULTAR PRECIO.**

****PARA LAS VISITAS AL VALLE DE URUBAMBA Y/O MACHU PICCHU ES NECESARIO LLEVAR UNA BOLSA DE MANO Y DEJAR EL RESTO DEL EQUIPAJE EN CUZCO HASTA SU REGRESO.**

CONDICIONES DE PAGO

El 40 % en el momento de hacer la reserva. El resto, hasta 30 días antes de la salida.

Los pagos pueden efectuarse on-line, mediante pago seguro, directamente en nuestra agencia o por transferencia a los siguientes números de cuenta: **Banc Sabadell: IBAN ES16 0081 0066 600001325034**

REALIZAR EL PAGO SUPONE ACEPTAR LAS CONDICIONES GENERALES Y PARTICULARES DE VIAJE CON ASPASIA TRAVEL

