


NAMIBIA

ENTRE DUNAS Y AGUAS SALVAJES
(CATARATAS VICTORIA “MOSI-OA-TUNYA” - EL HUMO QUE TRUENA)



ATRAVESAMOS NAMIBIA, BOTSUANA Y ZIMBABUE

ITINERARIO RESUMIDO

FECHAS DE INICIO: 24 FEBRERO / 5 MARZO / 19 MARZO / 9 ABRIL / 23 ABRIL / 7 MAYO / 21 MAYO / 2 JUNIO / 16 JUNIO / 9 JULIO / 16 JULIO / 23 JULIO / 06 AGOSTO / 13 AGOSTO / 20 AGOSTO / 01 SEPTIEMBRE / 08 SEPTIEMBRE / 24 SEPTIEMBRE / 08 OCTUBRE / 15 OCTUBRE / 22 OCTUBRE

(SALIDA DESDE ESPAÑA EL DÍA ANTERIOR)

- Día 1: España → Namibia
- Día 2: Llegada a Windhoek + visita ciudad
- Día 3: Windhoek – Desierto Namib
- Día 4: Sossusvlei – Deadvlei – Cañón Sesriem
- Día 5: Namib – Swakopmund
- Día 6: Swakopmund
- Día 7: Swakopmund – Henties Bay – Uis – Twyfelfontein
- Día 8: Twyfelfontein – Parque Nacional de Etosha
- Día 9: Etosha (Anderson Gate)
- Día 10: Etosha – Rundu
- Día 11: Rundu – Kongola – Parque Nacional Bwabwata
- Día 12: Cruce de frontera Bostuana – Parque Nacional Chobe
- Día 13: Parque Nacional Chobe
- Día 14: Kasane – Cruce de frontera Zimbabwe – Cataratas Victoria
- Día 15: Cataratas Victoria → España
- Día 16: Llegada a España

Sobre Namibia

Namibia, una nación independiente desde 1990, en la región sur-oeste del continente africano, es un lugar donde la historia y la naturaleza regna. A menudo eclipsada por su popular vecina, Sudáfrica, la poca visibilidad de Namibia le ofrece una clara ventaja: se libra de las multitudes de turistas. Así pues, sus impresionantes paisajes, su rico patrimonio cultural y su fauna única esperan para ser descubiertos.



LUGARES SINGULARES Y CURIOSIDADES

Namibia


Una nación joven pero llena de cultura

DE LAS PLANTAS MÁS LONGEVAS EN EL MUNDO

N'tumbo en el idioma local, o *welwitschia mirabilis*, es una de las plantas más longevas del planeta, con algunos ejemplares que alcanzan miles de años. La planta tiene solo dos hojas que crecen de un gran tallo leñoso, llamado corona, y continúan creciendo durante toda su vida, aunque sus hojas suelen partirse en tiras y deshilacharse tras tiempo a la intemperie. Debido a su larga vida, las hojas pueden llegar a ser muy grandes, de varios metros de longitud. Actualmente, la especie no se encuentra en peligro significativo de extinción, en parte porque su larga vida la protege de dificultades reproductivas temporales. A pesar de esto, es susceptible al sobrepastoreo y a las enfermedades, ya que crece en un solo ecosistema. Se puede ver la planta en el escudo de armas de Namibia.



N'TUMBO / WELWITSCHIA, TOLERANDO LAS CONDICIONES EXTREMAS DEL DESIERTO DE NAMIB



CAZADORES EN EL NORTE DEL DESIERTO DE KALAHARI, FOTOGRAFÍA DE 1892



EL ÁRBOL DE LA ALJABA, DICHO ASÍ PORQUE LOS BOSQUIMANOS USABAN LAS RAMAS PARA GUARDAR FLECHAS.

LOS BOSQUIMANOS

Los san (o «bosquimanos») es un nombre que describe a pueblos africanos dispersados por varios países que hablan alguna de las lenguas joisanas noroccidentales. Pero los san de Kalahari podrían ser uno de los grupos africanos más estudiados debido a su estilo de vida. Tradicionalmente cazadores-recolectores, los forrajeros modernos no son reliquias de la Edad de Piedra, fósiles vivientes o tribus perdidas. Sin embargo, muestran los vínculos entre una economía forrajera y otros aspectos de la sociedad y la cultura, y así bien podrían reflejar nuestras primeras tendencias como humanos.

KHOEKHOEGOWAB: LA LENGUA KHOEKHOE

Khoekhoe es la lengua más extendida por el sur de África que no forma parte de las lenguas bantúes. Es una de las lenguas nacionales de Namibia, pero se estima que solo quedan unos 167.000 hablantes de khoekhoe en África, lo que la convierte en una lengua en peligro de extinción. Aproximadamente el 70 % de las palabras en khoe comienzan con un clic, ofreciendo una variada gama de sonidos y tonos vocálicos.



La extraña forma de Namibia: asa de la sartén

La Franja de Caprivi es una extensión geográfica que se proyecta desde el extremo noreste de Namibia. Limita al sur con Botsuana y al norte con Angola y Zambia.

Durante el reparto de África, es una zona que colonizó el Reino Unido. Sin embargo, en el año 1890, el Reino Unido y Alemania acordaron un cambio de territorios en el Tratado de Heligoland-Zanzíbar: el Reino Unido se quedó con Zanzíbar, y Alemania con el archipiélago de Heligoland en el mar del Norte y esta curiosa protuberancia de Caprivi.

Este trozo de tierra interesaba porque conectaría la África del Sudoeste alemana (actual Namibia) con el río Zambezi y, por consiguiente, se abriría una ruta hacia la costa este del continente para conectar con la África Oriental Alemana (aproximadamente la actual Tanzania, Burundi y Ruanda).

Posteriormente se descubrió que la ruta no era navegable, pues las cataratas Victoria, una de las cascadas más grandes del mundo, se encuentra justamente a unos 65 kilómetros al este de la Franja de Caprivi en el río Zambezi, algo que los ingleses posiblemente ya sabían a la hora de hacer el trato.

En la forma actual de Namibia aún se puede percibir este anécdoto geopolítico.

¿SABÍAS QUE...?

Namibia es el tercer país con menor densidad de población del mundo (después de Australia y Mongolia) y el menos poblado de África, con más de un tercio de la población de Namibia siendo menor de 15 años. El nombre del país significa "lugar inmenso y sin nada".



¿QUÉ NECESITAS PARA VIAJAR?

Requisitos para viajar a Namibia

DOCUMENTACIÓN PARA ESPAÑOLES:

Pasaporte en vigor (mínimo 6 meses). Se exige visado de entrada al país. Para Zimbabue también se requiere visado.

VACUNAS: No se exige ningún tipo de vacuna obligatoria para viajeros desde España

DATOS DE INTERÉS

Información general

Capital: Windhoek

Superficie: 825.615 km²

Población: 3.022.401 habitantes (2025)

Moneda: el dólar namibio, \$ o N\$. Cambio aproximado 1€ = 19,87\$ (sujeto a cambios)

Diferencia horaria: 1 hora más respecto a España

Idiomas: Inglés (oficial). Africaans, alemán, khoekhoegowab, oshiwambo, otjiherero, ruKwangali, setswana, siLozi (idiomas nacionales reconocidos)

Clima: Su clima general es árido, semiárido y, a lo largo de la llanura costera, hiperárido. Las precipitaciones son muy variables y las sequías son frecuentes. Las temperaturas máximas están limitadas por la altitud de toda la región: solo en el extremo sur, por ejemplo, se registran máximas superiores a 40°C. El invierno (de junio a agosto) es generalmente seco. Las dos estaciones lluviosas se presentan en verano: la breve entre septiembre y noviembre, y la principal entre febrero y abril. En invierno, ocasionalmente se produce un fenómeno conocido como Bergwind (viento de montaña en alemán) u Oosweer (viento del este en afrikáans), un viento cálido y seco que sopla desde el interior hacia la costa. Dado que la zona costera es desértica, estos vientos dejan depósitos de arena en el océano Atlántico visibles en imágenes satelitales. El Trópico de Capricornio divide el país por la mitad.

MAPA DEL ITINERARIO





VIAJE A NAMIBIA

Entre dunas y aguas salvajes

RUTA DETALLADA

DÍA 1: ESPAÑA → NAMIBIA

Salida en avión desde España dirección Namibia.

DÍA 2: LLEGADA A WINDHOEK + VISITA CIUDAD (- - -)

Llegada al aeropuerto Hosea Kutako de la ciudad de Windhoek, capital de Namibia. Bienvenida y empezamos a visitar los edificios y monumentos de esta ciudad que posee una interesante mezcla de arquitectura histórica y edificios modernos. Traslado al alojamiento.

DÍA 3: WINDHOEK – DESIERTO NAMIB (D – C)

Desayuno y nos despedimos de la ciudad para descubrir este vasto país. Empezamos con uno de los puntos más famosos de Namibia, el desierto del Namib, uno de los desiertos más antiguos y extensos del mundo y con algunas de las dunas más grandes del mundo.

Tras haber soportado condiciones áridas o semiáridas durante aproximadamente 55-80 millones de años, el Namib podría ser el desierto más antiguo del mundo, albergando algunas de las regiones más secas del planeta. Solo es comparable en antigüedad y aridez al desierto de Atacama, en el oeste de Sudamérica. La mayor parte del desierto del Namib que se encuentra en Namibia está protegida en la constitución del país.

Llegada al alojamiento y check-in por dos noches, resto del día libre para actividades opcionales. Cena y alojamiento.



DÍA 4: SOSSUSVLEI – DEADVLEI – CAÑÓN SESRIEM (D – C)

Desayuno y dedicaremos el día a visitar las dunas de Sossusvlei y Deadvlei así como el Cañón Sesriem.

Situado en el pintoresco Parque Nacional de Namib-Naukluft, en **Sossusvlei** encontraremos las emblemáticas dunas rojas del Namib. Los cielos azules contrastan con las gigantescas dunas rojas, haciendo de este lugar una de las maravillas naturales más pintorescas de África que atrae a aficionados de la fotografía de todo el mundo.

Sossusvlei alberga una gran variedad de fauna desértica, como órices, gacelas, avestruces y diversos reptiles. Los visitantes pueden subir a «Big Daddy», una de las dunas más altas de Sossusvlei. También exploraremos **Deadvlei**, una zona de arcilla blanca salada salpicada de árboles centenarios.

Después, iremos al **cañón de Sesriem**, un estrecho desfiladero esculpido a lo largo de millones de años por el río Tsauchab.

**Actividad opcional: para los más extravagantes, se ofrecen vuelos panorámicos y en globo aerostático, seguidos de un desayuno con champán entre estas majestuosas dunas.*

Regreso al lodge para cena y alojamiento.



DÍA 5: NAMIB – SWAKOPMUND (D - -)

Desayuno y nos dirigiremos hacia el noroeste, hacia **Swakopmund**, donde el desierto se encuentra con el océano.

Swakopmund es una popular ciudad costera que fue fundada en 1892 como el principal puerto del *África Sudoccidental Alemana*, y aún conserva arquitectura colonial del siglo XIX. La ciudad es una mezcla curiosa de influencias alemanas y namibias.

Tarde libre para actividades opcionales: motos quad bikes sobre las dunas, vuelo panorámico, crucero en barco, visita a Sandwich Harbour, parapente, paseos a caballo...

DÍA 6: SWAKOPMUND (D - -)

Día libre, posibilidad de actividades opcionales (sujeto a disponibilidad). Noche en Swakopmund.

DÍA 7: SWAKOPMUND – HENTIES BAY – UIS – TWYFELFONTEIN (D – C)

Desayuno y nos despedimos de la ciudad para ir hacia el norte. Nos dirigimos a una zona conocida como Damaraland. En la década de 1970, se eligió este territorio para ser *bantustán*. Un bantustán (también conocido como patria bantú, patria negra, o estado negro) era un territorio reservado para los habitantes negros de Sudáfrica y África Sudoccidental (actual Namibia) como parte de su política de apartheid.




Damaraland era una patria autónoma para el pueblo damara.

Nos adentramos en este territorio para conocer el lado cultural e histórico de Namibia. Primero llegaremos a un pequeño pueblo de la costa llamado Henties Bay. Las regiones costeras de Namibia pueden experimentar más de 180 días de densa niebla al año. Si bien esto es una fuente vital de humedad para la vida en el desierto Namib, ha supuesto un grave peligro para los barcos: más de mil naufragios salpican la “Costa de los Esqueletos”.

Visitaremos uno de estos esqueletos, la imagen impactante del **naufragio Zeila**. Era un barco pesquero que se encalló frente a la costa de Namibia en agosto de 2008. Después de una larga vida, construido en 1975, iba a ser remolcado desde Namibia hasta un desguace en Mumbai por otro barco. Pero el cable de remolque se rompió, provocando que el barco pesquero, con dos marineros indios a bordo, encallara frente a la costa. Los dos marineros fueron rescatados, pero el Zeila yace en las playas arenosas, testimonio del poder de la naturaleza.

Seguiremos a Uis, donde nos detendremos para visitar una aldea de la **tribu Himba**. Será una oportunidad única para observar su estilo de vida tradicional; son conocidos por sus peinados elaborados y su vestimenta hecha de cuero de cabra. Los visitantes podremos participar en actividades culturales, aprender sobre sus creencias espirituales, y adquirir artesanías hechas a mano como joyería y cerámica.

Cerca de aquí también veremos a la **tribu Herero**, que se distingue por sus vestidos victorianos coloridos y sombreros en forma de cuernos, reflejo de la influencia alemana durante la época colonial.



También visitamos las **pinturas rupestres de Twyfelfontein** datados de hace miles de años y patrimonio de la humanidad de la UNESCO, y finalmente llegaremos a nuestro alojamiento. Alrededor de las 4 de la tarde embarcaremos en una actividad llamada **Ephemeral River Driver**. Los expertos guías de campo nos guiarán en un recorrido por la naturaleza del valle del río Aba-Huab repleto de datos fascinantes sobre la zona, su historia y su fauna. Veremos los “círculos de hadas” (formaciones circulares de hierbas secas), la planta welwitschia mirabilis, otras fascinantes formaciones geológicas y, con suerte, elefantes adaptados al desierto, aves rapaces y antílopes.

Vuelta al alojamiento, descanso y cena.

**Actividad opcional en este día es el Museo viviente de la tribu Damara. La posibilidad de experimentar la cultura tradicional Damara de esta forma no existe en ningún otro lugar de Namibia ni del mundo.*

DÍA 8: TWYFELFONTEIN – PARQUE NACIONAL DE ETOSHA (D – C)

Desayuno y por la mañana nos dirigiremos a uno de los parques más famosos de África, el Parque Nacional de Etosha (Etosha sur).

Llegamos al alojamiento y, tras un descanso, saldremos a realizar un safari en el parque en vehículos abiertos 4x4. El parque ofrece la oportunidad de observar cuatro de los “Cinco Grandes” animales emblemáticos de África: el león, el elefante africano, el rinoceronte negro y el leopardo. Los leones y elefantes son relativamente fáciles de avistar, especialmente durante la estación seca cuando se congregan en los pozos de



agua. El rinoceronte negro, una especie en peligro de extinción, también es visible, lo que convierte al parque en uno de los mejores lugares para observarlo en estado salvaje. El leopardo, aunque más esquivo, con suerte también aparecerá.

Después, regreso al lodge para cena y alojamiento. Cada noche, un grupo musical local llamado los **Etosha Boys** animan el ambiente del restaurante del campamento con presentaciones en vivo llenas de ritmo, alegría y autenticidad africana. Esta experiencia no solo ofrece entretenimiento, sino también una conexión cultural profunda con la región, convirtiendo cada noche en el campamento en un recuerdo inolvidable.

DÍA 9: PARQUE NACIONAL DE ETOSHA (D – C)

Hoy nos adentraremos en el Parque Nacional de Etosha (este).

Bien temprano nos dirigimos hacia la entrada del parque llamada **Anderson Gate**, donde nos estarán esperando los vehículos abiertos 4x4 para disfrutar de un día completo de safari. Etosha Este cuenta con vastas llanuras abiertas, praderas de sabana semiárida salpicadas de abrevaderos y campamentos aislados. El impresionante salar de Etosha, de 5.000 kilómetros cuadrados, ocupa una amplia zona de la parte oriental del parque y puede verse incluso desde el espacio. En esta remota zona abunda la fauna salvaje, como leones, elefantes, rinocerontes negros y jirafas, así como una gran variedad de aves, como flamencos, avestruces, águilas, cálaos y búhos.



Luego llegamos a nuestra lodge. Cena y alojamiento.

DÍA 10: ETOSHA – RUNDU (D – C)

El viaje comienza temprano; desde Etosha East cogeremos la carretera con destino Rundu. Haremos parada en Grootfontein para estirar las piernas y cargar combustible.

Continuando el camino llegamos a **Rundu**, una ciudad vibrante a orillas del río (O)kavango, donde se puede disfrutar de las vistas del río. Aquí tendremos un encuentro cultural con las gentes de la región.

El pueblo kavango es un grupo étnico bantú que reside a lo largo del río Kavango, el nombre de la región donde se encuentra Rundu lleva su nombre. En la política tradicional, se dividen en cinco reinos, cada uno encabezado por un hompa o fumu, que significa "rey", aunque el pueblo kavango es matrilineal. El derecho tradicional aún se aplica y está legitimado por la Constitución de Namibia.

Haremos un recorrido guiado por aldeas cercanas, donde podremos aprender sobre la vida cotidiana, las costumbres, la arquitectura tradicional, y la artesanía tan famosa de la zona.

Llegada al alojamiento por la tarde. Posibilidad de realizar un paseo en barco, observar aves o simplemente relajarse en la terraza con una bebida refrescante antes de la cena.



DÍA 11: RUNDU – KONGOLA – PARQUE NACIONAL BWABWATA (D – C)

Tras nuestro desayuno, seguimos nuestro trayecto al este, adentrándonos en la **franja de Caprivi**, una región exuberante y verde que contrasta con el resto del país. El trayecto hasta **Kongola** es de unos 400 kilómetros, atravesaremos pequeñas aldeas, zonas boscosas y áreas protegidas, por lo que es común ver animales cruzando la carretera, especialmente elefantes. Haremos parada en Divundu para descansar, cargar combustible y disfrutar de las vistas del río Kavango.

Llegada a nuestro lodge en Kongola, al lado del río Kwando, a primeras horas de la tarde o mediodía.

Descanso y nos preparamos para un emocionante safari organizado por el lodge. Este safari guiado de unas 3h, en vehículos abiertos y con aperitivos, ofrece la oportunidad de explorar el **Parque Nacional Bwabwata**: hogar de elefantes, búfalos, antílopes, leones y una gran variedad de aves. El recorrido culmina con una parada para contemplar el atardecer sobre la sabana antes de regresar al lodge para una cena relajada.

DÍA 12: BWABWATA – CRUZE DE FRONTERA BOSTUANA – PARQUE NACIONAL CHOBE (D – C)

Tras un desayuno temprano, seguimos al este, atravesando paisajes donde es común ver fauna silvestre. A unos 200 km de Bwabwata se llega al **puesto fronterizo de Ngoma**, donde se realizan los trámites migratorios para despedirnos de Namibia y entrar a Botsuana. El proceso suele ser fluido.

Una vez en Botsuana, bordeamos el Parque Nacional Chobe hasta la ciudad de Kasane, ubicada en la confluencia de los ríos Chobe y Zambezi, para llegar a nuestro hotel cerca del parque.



Tras un breve descanso, la tarde se dedica a una experiencia inolvidable: un paseo en barco de unas 3 horas por el **río Chobe**. Este crucero permite observar elefantes, hipopótamos, cocodrilos, aves acuáticas en su hábitat natural, y otras especies mientras el sol se pone sobre las aguas tranquilas del río.

Regreso al hotel, cena y alojamiento.

DÍA 13: PARQUE NACIONAL CHOBE (D – C)

Desayuno. En este día, entramos al **Parque Nacional Chobe** para safari de unas 3h. Hemos cruzado la frontera para ver este parque, uno de los territorios más ricos en biodiversidad del sur de África.

La ciudad de Kasane se encuentra justo a las puertas de este espectacular parque, sin vallas de separación, así a veces se ven a elefantes e hipopótamos merodeando por la ciudad. Pero en el parque vamos a buscar animales más escurridizos. En vehículos abiertos y guiados por expertos locales, recorreremos las planicies y bosques del parque en busca de leones, búfalos, jirafas, antílopes y grandes manadas de elefantes.

La tarde queda libre para descansar, explorar la Kasane o simplemente relajarse en el hotel.

DÍA 14: KASANE – CRUZE DE FRONTERA ZIMBABUE – CATARATAS VICTORIA (D - -)

Desayuno. Nos despedimos de Botsuana y vamos directo al **puesto fronterizo de Kazungula**, situado tan solo a 10km de Kasane.



Kazungula es un punto muy interesante, pues estuvo a punto de considerarse un cuatrifinio, un punto donde se encuentran las fronteras de cuatro países: Botsuana, Namibia, Zambia y Zimbabue. Existía cierta ambigüedad legal hasta el año 2000, pero finalmente se ha decidido que se trata “tan solo” de dos puntos de intersección triple, pues Namibia y Zimbabue no se tocan. Zambia y Botsuana se unen por el puente Kazungula, un puente con trazado curvo para evitar las fronteras cercanas de Zimbabue y Namibia.

Este paso es uno de los más transitados de la región, por lo que conviene llegar pronto para evitar retrasos. En el lado de Botsuana, pasaremos los controles y cruzaremos el puente de Kazungula. Al llegar al lado zimbabuense, se completan los trámites de entrada y continuamos hacia el sur dirección a las cataratas Victoria.

Al llegar a las **cataratas Victoria** (alrededor de 1h desde la frontera), uno de los destinos turísticos más emblemáticos de África. La Unesco incluyó a las Cataratas Victoria entre los lugares Patrimonio de la Humanidad en 1989. Consideradas las cataratas más anchas del mundo (1708m), están situadas a lo largo del río Zambeze. Su nombre se le dio en 1855 en honor a la Reina Victoria, pero el nombre en idioma lozi *Mosi-oa-Tunya*— significado "El Humo que Truenas"—continúa siendo de uso común.

Podremos disfrutar de las cataratas y de una tarde libre para explorar la ciudad, visitar los mercados locales o simplemente relajarse. Cena no incluida este día.

DÍA 15: CATARATAS VICTORIA → ESPAÑA (D - -)

Tras el desayuno, traslado al aeropuerto internacional para tomar el vuelo de vuelta a España.

DÍA 16: LLEGADA A ESPAÑA. FIN DE NUESTROS SERVICIOS

VIAJE A NAMIBIA

Servicios contratados

INCLUYE

- ✓ Vuelos internacionales
- ✓ 13 noches de alojamiento en hoteles o lodges
- ✓ Guía de habla española
- ✓ Régimen de media pensión según ruta (desayunos y 9 cenas), sólo desayuno en Windhoek, Swakopmund y Victoria Falls
- ✓ Entradas a Parques Nacionales y Reservas
- ✓ Todas las visitas y excursiones mencionadas como INCLUIDAS en el programa
- ✓ Vehículos 4x4 con conductores y carburante (máximo 4 pasajeros por vehículo) en parques
- ✓ Traslados mencionados en el programa
- ✓ Seguro básico de asistencia en viaje

NO INCLUYE

- Suplemento aéreo en caso de preferir una opción de vuelo diferente a la prevista
- Bebidas y gastos personales
- Suplemento de habitación individual
- Cualquier servicio no indicado específicamente en el apartado de Servicios Incluidos tendrá consideración de servicio NO incluido.
- Propinas
- Seguro de cancelación opcional
- Actividades opcionales: consultar para disponibilidad
- Visados



Desierto de Namib

PRECIO DEL VIAJE

Precio por persona

En habitación doble

Precios por persona en h.doble (mínimo 2pax, máximo 10 personas)	
Categoría	14 días / 11 noches (+2 noches en vuelos)
ÚNICA	5725€ + 504€ tasas
Suplemento habitación individual	
795€	

Precio de los vuelos incluidos + tasas incluidas. Cualquier variación se suma al precio inicial.

Salidas desde Barcelona / Madrid / Bilbao / Málaga / Valencia

FECHAS DE INICIO DE TOUR: 24 FEBRERO / 5 MARZO / 19 MARZO / 9 ABRIL / 23 ABRIL / 7 MAYO / 21 MAYO / 2 JUNIO / 16 JUNIO / 9 JULIO / 16 JULIO / 23 JULIO / 06 AGOSTO / 13 AGOSTO / 20 AGOSTO / 01 SEPTIEMBRE / 08 SEPTIEMBRE / 24 SEPTIEMBRE / 08 OCTUBRE / 15 OCTUBRE / 22 OCTUBRE
(SALIDA DESDE ESPAÑA EL DÍA ANTERIOR)



NIÑOS PASEANDO POR USAKOS



NIDOS DEL PÁJARO TEJEDOR
REPUBLICANO



COSTA DE LOS ESQUELETOS

FORMA DE PAGO

El 40 % en el momento de hacer la reserva. El resto, hasta 30 días antes de la salida.

Los pagos pueden efectuarse on-line, mediante pago seguro, directamente en nuestra agencia o por transferencia a los siguientes números de cuenta:

Banc Sabadell: IBAN ES16 0081 0066 600001325034

OBSERVACIONES A TENER EN CUENTA

****EN TODOS NUESTROS PRECIOS INDICAMOS EL COSTE DE LAS TASAS Y CARBURANTES QUE, EN EL MOMENTO DE HACER LAS TARIFAS, NOS COMUNICAN LAS COMPAÑAS AÉREAS.**

****EL ITINERARIO ESTÁ SUJETO A ALTERACIONES DEPENDIENDO DE LOS CAMBIOS QUE PUEDAN REALIZAR LAS AEROLÍNEAS EN SUS HORARIOS Y DÍAS DE ALTERACIÓN DE VUELOS.**

ALOJAMIENTOS

Hoteles seleccionados

WINDHOEK: The Elegant Guesthouse

NAMIB: Namib Desert Lodge Gondwana Collection Namibia

SWAKOPMUND: The Delight Swakopmund Gondwana Collection Namibia

TWYFELFONTEIN: Twyfelfontein Country Lodge

ETOSHA SOUTH: Etosha Safari Camp Gondwana Collection Namibia

ETOSHA EAST: Namutoni Camp

RUNDU: Hakusembe River Lodge Gondwana Collection Namibia

KWANDO RIVER: Namushasha River Lodge Gondwana Collection Namibia

KASANE: Two Rivers Hotel

VICTORIA FALLS: Shearwater Explorers Village

**o similares, según disponibilidad. Dependiendo de cada zona y teniendo en cuenta la limitada oferta, elegiremos, en caso de no poder ser los indicados arriba, el hotel más similar posible (que a veces puede ser inferior porque no hay más infraestructura)*

