

NAMIBIA

NAMIBIA, TIERRA DE LOS VALIENTES



DESCUBRIMOS LOS PAISAJES DE ESTE GRAN PAÍS

ITINERARIO RESUMIDO

FECHAS DE INICIO 2026: 27 FEBRERO / 3 y 17 MARZO / 7 y 21 ABRIL / 5 y 19 MAYO / 9 y 23 JUNIO / 7, 14 y 21 JULIO / 04, 11 y 18 AGOSTO / 08, 15 y 22 SEPTIEMBRE / 06, 13 y 20 OCTUBRE / 03 y 17 NOVIEMBRE / 01 y 15 DICIEMBRE
(SALIDA DESDE ESPAÑA EL DÍA ANTERIOR)

- Día 1: España → Namibia
- Día 2: Llegada a Windhoek + visita ciudad
- Día 3: Kalahari
- Día 4: Kalahari – Desierto Namib
- Día 5: Sossusvlei – Deadvlei – Cañón Sesriem
- Día 6: Namib – Swakopmund
- Día 7: Swakopmund
- Día 8: Swakopmund – Henties Bay – Uis – Twyfelfontein
- Día 9: Twyfelfontein – Parque Nacional de Etosha
- Día 10: Parque Nacional de Etosha
- Día 11: Etosha – Otjiwarongo
- Día 12: Alrededores de Windhoek
- Día 13: Windhoek → España
- Día 14: Llegada a España

PRECIO: 4698€ + 355€ TASAS (vuelos incluidos) EN HABITACIÓN DOBLE

Sobre Namibia

Namibia, una nación independiente desde 1990, en la región sur-oeste del continente africano, es un lugar donde reinan la historia y la naturaleza. A menudo eclipsada por su popular vecina, Sudáfrica, la poca visibilidad de Namibia le ofrece una clara ventaja: se libra de las multitudes de turistas. Así pues, sus impresionantes paisajes, su rico patrimonio cultural y su fauna única te esperan para ser descubiertos.



LUGARES SINGULARES Y CURIOSIDADES

Namibia


Una nación joven pero llena de cultura

DE LAS PLANTAS MÁS LONGEVAS EN EL MUNDO

N'tumbo en el idioma local, o *welwitschia mirabilis*, es una de las plantas más longevas del planeta, con algunos ejemplares que alcanzan miles de años. La planta tiene solo dos hojas que crecen de un gran tallo leñoso, llamado corona, y continúan creciendo durante toda su vida, aunque sus hojas suelen partirse en tiras y deshilacharse tras tiempo a la intemperie. Debido a su larga vida, las hojas pueden llegar a ser muy grandes, de varios metros de longitud. Actualmente, la especie no se encuentra en peligro significativo de extinción, en parte porque su larga vida la protege de dificultades reproductivas temporales. A pesar de esto, es susceptible al sobrepastoreo y a las enfermedades, ya que crece en un solo ecosistema. Se puede ver la planta en el escudo de armas de Namibia.



N'TUMBO / WELWITSCHIA, TOLERANDO LAS CONDICIONES EXTREMAS DEL DESIERTO DE NAMIB




CAZADORES EN EL NORTE DEL DESIERTO DE KALAHARI, FOTOGRAFÍA DE 1892

LOS BOSQUIMANOS

Los san (o «bosquimanos») es un nombre que describe a pueblos africanos dispersados por varios países que hablan alguna de las lenguas joisanas noroccidentales. Pero los san de Kalahari podrían ser uno de los grupos africanos más estudiados debido a su estilo de vida. Tradicionalmente cazadores-recolectores, los forrajeros modernos no son reliquias de la Edad de Piedra, fósiles vivientes o tribus perdidas. Sin embargo, muestran los vínculos entre una economía forrajera y otros aspectos de la sociedad y la cultura, y así bien podrían reflejar nuestras primeras tendencias como humanos.

KHOEKHOEGOWAB: LA LENGUA KHOEKHOE

Khoekhoe es la lengua más extendida por el sur de África que no forma parte de las lenguas bantúes. Es una de las lenguas nacionales de Namibia, pero se estima que solo quedan unos 167.000 hablantes de khoekhoe en África, lo que la convierte en una lengua en peligro de extinción. Aproximadamente el 70 % de las palabras en khoe comienzan con un clic, ofreciendo una variada gama de sonidos y tonos vocálicos.



EL ÁRBOL DE LA ALJABA, DICHO ASÍ PORQUE LOS BOSQUIMANOS USABAN LAS RAMAS PARA GUARDAR FLECHAS.



La extraña forma de Namibia: asa de la sartén

La Franja de Caprivi es una extensión geográfica que se proyecta desde el extremo noreste de Namibia. Limita al sur con Botsuana y al norte con Angola y Zambia.

Durante el reparto de África, es una zona que colonizó el Reino Unido. Sin embargo, en el año 1890, el Reino Unido y Alemania acordaron un cambio de territorios en el Tratado de Heligoland-Zanzíbar: el Reino Unido se quedó con Zanzíbar, y Alemania con el archipiélago de Heligoland en el mar del Norte y esta curiosa protuberancia de Caprivi.

Este trozo de tierra interesaba porque conectaría la África del Sudoeste alemana (actual Namibia) con el río Zambezi y, por consiguiente, se abriría una ruta hacia la costa este del continente para conectar con la África Oriental Alemana (aproximadamente la actual Tanzania, Burundi y Ruanda).

Posteriormente se descubrió que la ruta no era navegable, pues las cataratas Victoria, una de las cascadas más grandes del mundo, se encuentra justamente a unos 65 kilómetros al este de la Franja de Caprivi en el río Zambezi, algo que los ingleses posiblemente ya sabían a la hora de hacer el trato.

En la forma actual de Namibia aún se puede percibir este anécdoto geopolítico.

¿SABÍAS QUE...?

Namibia es el tercer país con menor densidad de población del mundo (después de Australia y Mongolia) y el menos poblado de África, con más de un tercio de la población de Namibia siendo menor de 15 años. El nombre del país significa "lugar inmenso y sin nada".



¿QUÉ NECESITAS PARA VIAJAR?

Requisitos para viajar a Namibia

DOCUMENTACIÓN PARA ESPAÑOLES:

Pasaporte en vigor (mínimo 6 meses).
Se exige visado de entrada al país.

VACUNAS: No se exige ningún tipo de vacuna obligatoria para viajeros desde España

DATOS DE INTERÉS

Información general

Capital: Windhoek

Superficie: 825.615 km²

Población: 3.022.401 habitantes (2025)

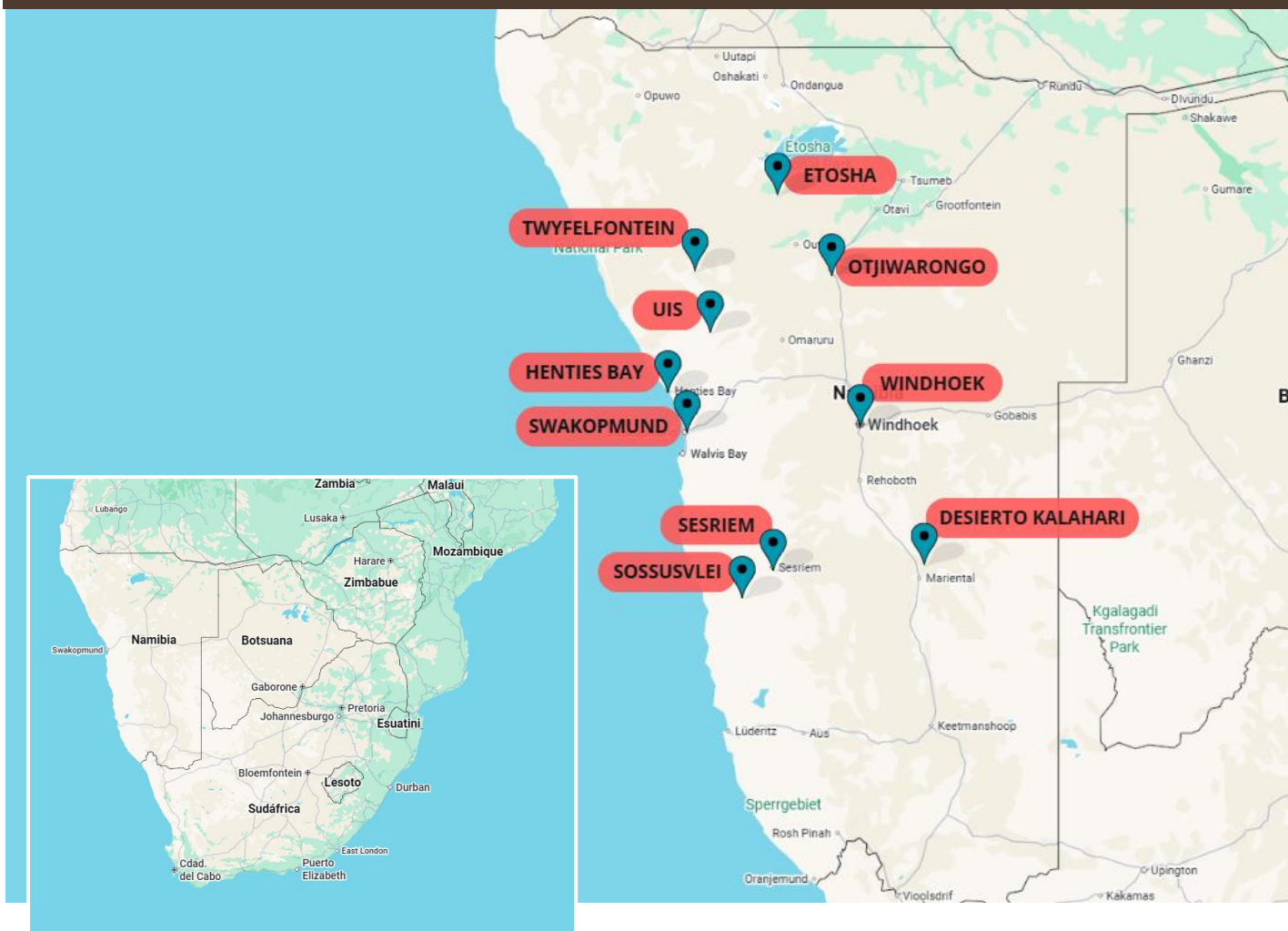
Moneda: el dólar namibio, \$ o N\$. Cambio aproximado 1€ = 19,87\$ (sujeto a cambios)

Diferencia horaria: 1 hora más respecto a España

Idiomas: Inglés (oficial). Africaans, alemán, khoekhoegowab, oshiwambo, otjiherero, ruKwangali, setswana, siLozi (idiomas nacionales reconocidos)

Clima: Su clima general es árido, semiárido y, a lo largo de la llanura costera, hiperárido. Las precipitaciones son muy variables y las sequías son frecuentes. Las temperaturas máximas están limitadas por la altitud de toda la región: solo en el extremo sur, por ejemplo, se registran máximas superiores a 40°C. El invierno (de junio a agosto) es generalmente seco. Las dos estaciones lluviosas se presentan en verano: la breve entre septiembre y noviembre, y la principal entre febrero y abril. En invierno, ocasionalmente se produce un fenómeno conocido como Bergwind (viento de montaña en alemán) u Oosweer (viento del este en afrikáans), un viento cálido y seco que sopla desde el interior hacia la costa. Dado que la zona costera es desértica, estos vientos dejan depósitos de arena en el océano Atlántico visibles en imágenes satelitales. El Trópico de Capricornio divide el país por la mitad.

MAPA DEL ITINERARIO





RUTA DETALLADA

DÍA 1: ESPAÑA → NAMIBIA

Salida en avión desde España dirección Namibia.

DÍA 2: LLEGADA A WINDHOEK + VISITA CIUDAD (- - -)

Llegada al aeropuerto Hosea Kutako de la ciudad de Windhoek, capital de Namibia. Bienvenida y empezamos a visitar los edificios y monumentos de esta ciudad que posee una interesante mezcla de arquitectura histórica y edificios modernos. Traslado al alojamiento.

DÍA 3: KALAHARI (D – C)

Desayuno en hotel y nos despedimos de la ciudad para descubrir este vasto país. Empezamos con uno de los puntos más famosos de Namibia, conduciendo hacia el desierto de Kalahari, conocido por sus arenas rojizas.

El Kalahari no es un desierto en el sentido más estricto de la palabra, ya que recibe algunas lluvias anuales que cubren las dunas parcialmente y tiene vegetación relativamente abundante como matas de hierba, arbustos y árboles.

Llegada al alojamiento y por la tarde saldremos en un vehículo 4x4 para disfrutar de las vistas panorámicas de estas dunas (snack incluido) mientras contemplamos la puesta de sol.

Regreso al lodge a tiempo para la cena. Descanso y alojamiento.



DÍA 4: KALAHARI – DESIERTO NAMIB (D – C)

Desayuno. Salida hacia el desierto del Namib, uno de los desiertos más antiguos y extensos del mundo y con algunas de las dunas más grandes del mundo.

Tras haber soportado condiciones áridas o semiáridas durante aproximadamente 55-80 millones de años, el Namib podría ser el desierto más antiguo del mundo, albergando algunas de las regiones más secas del planeta. Solo es comparable en antigüedad y aridez al desierto de Atacama, en el oeste de Sudamérica. La mayor parte del desierto del Namib que se encuentra en Namibia está protegida en la constitución del país.

Llegada al alojamiento y check-in por dos noches. Resto del día libre para actividades opcionales. Cena y alojamiento.

DÍA 5: SOSSUSVLEI – DEADVLEI – CAÑÓN SESRIEM (D – C)

Desayuno y dedicaremos el día a visitar las dunas de Sossusvlei y Deadvlei así como el Cañón Sesriem.

Situado en el pintoresco Parque Nacional de Namib-Naukluft, en **Sossusvlei** encontraremos las emblemáticas dunas rojas del Namib. Los cielos azules contrastan con las gigantescas dunas rojas, haciendo de este lugar una de las maravillas naturales más pintorescas de África que atrae a aficionados de la fotografía de todo el mundo.

Sossusvlei alberga una gran variedad de fauna desértica, como órices, gacelas, avestruces y diversos reptiles. Los visitantes pueden subir a «Big Daddy», una de las dunas más altas de Sossusvlei.



También exploraremos **Deadvlei**, una zona de arcilla blanca salada salpicada de árboles centenarios.

Después, iremos al **cañón de Sesriem**, un estrecho desfiladero esculpido a lo largo de millones de años por el río Tsauchab.

Regreso al lodge para cena y alojamiento.

DÍA 6: NAMIB – SWAKOPMUND (D - -)

Desayuno y nos dirigiremos hacia el noroeste, hacia **Swakopmund**, donde el desierto se encuentra con el océano.

Swakopmund es una popular ciudad costera que fue fundada en 1892 como el principal puerto del *África Sudoccidental Alemana*, y aún conserva arquitectura colonial del siglo XIX. La ciudad es una mezcla curiosa de influencias alemanas y namibias.

Tarde libre para actividades opcionales: motos quad bikes sobre las dunas, vuelo panorámico, crucero en barco, visita a Sandwich Harbour, parapente, paseos a caballo...

DÍA 7: SWAKOPMUND (D - -)

Día libre, posibilidad de actividades opcionales (sujeto a disponibilidad). Noche en Swakopmund.



DÍA 8: SWAKOPMUND – HENTIES BAY – UIS – TWYFELFONTEIN (D – C)

Desayuno y nos despedimos de la ciudad para ir hacia el norte. Nos dirigimos a una zona conocida como Damaraland. En la década de 1970, se eligió este territorio para ser *bantustán*. Un bantustán (también conocido como patria bantú, patria negra, o estado negro) era un territorio reservado para los habitantes negros de Sudáfrica y África Sudoccidental (actual Namibia) como parte de su política de apartheid. Damaraland era una patria autónoma para el pueblo damara.

Nos adentramos en este territorio para conocer el lado cultural e histórico de Namibia. Primero llegaremos a un pequeño pueblo de la costa llamado Henties Bay. Las regiones costeras de Namibia pueden experimentar más de 180 días de densa niebla al año. Si bien esto es una fuente vital de humedad para la vida en el desierto Namib, ha supuesto un grave peligro para los barcos: más de mil naufragios salpican la “Costa de los Esqueletos”.

Visitaremos uno de estos esqueletos, la imagen impactante del **naufragio Zeila**. Era un barco pesquero que se encalló frente a la costa de Namibia en agosto de 2008. Después de una larga vida, construido en 1975, iba a ser remolcado desde Namibia hasta un desguace en Mumbai por otro barco. Pero el cable de remolque se rompió, provocando que el barco pesquero, con dos marineros indios a bordo, encallara frente a la costa. Los dos marineros fueron rescatados, pero el Zeila yace en las playas arenosas, testimonio del poder de la naturaleza.

Seguiremos a Uis, donde nos detendremos para visitar una aldea de la **tribu Himba**. Será una oportunidad única para observar su estilo de vida tradicional; son conocidos por sus peinados elaborados y su vestimenta



hecha de cuero de cabra. Los visitantes podremos participar en actividades culturales, aprender sobre sus creencias espirituales, y adquirir artesanías hechas a mano como joyería y cerámica.

Cerca de aquí también veremos a la **tribu Herero**, que se distingue por sus vestidos victorianos coloridos y sombreros en forma de cuernos, reflejo de la influencia alemana durante la época colonial.

También visitamos las **pinturas rupestres de Twyfelfontein** datados de hace miles de años y patrimonio de la humanidad de la UNESCO, y finalmente llegaremos a nuestro alojamiento. Alrededor de las 4 de la tarde embarcaremos en una actividad llamada **Ephemeral River Driver**. Los expertos guías de campo nos guiarán en un recorrido por la naturaleza del valle del río Aba-Huab repleto de datos fascinantes sobre la zona, su historia y su fauna. Veremos los “círculos de hadas” (formaciones circulares de hierbas secas), la planta welwitschia mirabilis, otras fascinantes formaciones geológicas y, con suerte, elefantes adaptados al desierto, aves rapaces y antílopes.

**Actividad opcional en este día es el Museo vivo de la tribu Damara. La posibilidad de experimentar la cultura tradicional Damara de esta forma no existe en ningún otro lugar de Namibia ni del mundo.*

Vuelta al alojamiento, descanso y cena.

DÍA 9: TWYFELFONTEIN – PARQUE NACIONAL DE ETOSHA (D – C)

Desayuno y por la mañana nos dirigiremos a uno de los parques más famosos de África, el Parque Nacional de Etosha.

Llegamos al alojamiento y, tras un descanso, saldremos a realizar un safari en el parque en vehículos abiertos 4x4. Después, regreso al lodge para cena y alojamiento.



Cada noche, un grupo musical local llamado los **Etosha Boys** animan el ambiente del restaurante del campamento con presentaciones en vivo llenas de ritmo, alegría y autenticidad africana. Esta experiencia no solo ofrece entretenimiento, sino también una conexión cultural profunda con la región, convirtiendo cada noche en el campamento en un recuerdo inolvidable.

DÍA 10: PARQUE NACIONAL DE ETOSHA (D – C)

En el día de hoy nos adentramos en el Parque Nacional de Etosha y dedicamos el día completo a realizar otro safari.

El parque ofrece la oportunidad de observar cuatro de los “Cinco Grandes” animales emblemáticos de África: el león, el elefante africano, el rinoceronte negro y el leopardo. Los leones y elefantes son relativamente fáciles de avistar, especialmente durante la estación seca cuando se congregan en los pozos de agua. El rinoceronte negro, una especie en peligro de extinción, también es visible, lo que convierte al parque en uno de los mejores lugares para observarlo en estado salvaje. El leopardo, aunque más esquivo, con suerte también aparecerá.

Después del safari, vuelta al alojamiento y cena.

DÍA 11: ETOSHA – OTJIWARONGO (D – C)

Desayuno. Ya empezamos a ir otra vez hacia el sur, para llegar de vuelta a la capital dentro de pocos días. Pero en el día de hoy nuestro destino es Otjiwarongo, una de las ciudades de Namibia con mayor población de habla alemana. **Posibilidad de parada para realizar actividades opcionales.*



Luego procedemos hacia el alojamiento en las afueras de la ciudad, y por la tarde haremos un safari. Los safaris al atardecer duran unas 2 horas y pasaremos por algunos embalses, cada uno con su propia belleza y hábitats naturales de aves. Esperamos ver a rinocerontes blancos, gacelas saltarinas (springboks), y otros animales.

Al final del safari nos llevarán a una de las colinas de la reserva privada, donde podremos disfrutar viendo una de las famosas puestas de sol de Namibia, con cesta de pícnic con algunos refrescos.

DÍA 12: ALREDEDORES DE WINDHOEK (D – C)

**Actividad opcional: el alojamiento ofrece una actividad llamada Rhino Tracking, en busca de rinocerontes.*

Nuestro último día para disfrutar de Namibia. Hoy nos dirigimos a nuestro alojamientos en las afueras de la ciudad de Windhoek donde dormiremos la última noche, distancia aproximadamente de dos horas de viaje. Tarde libre para actividades opcionales o simplemente para prepararse para su viaje del día siguiente.

DÍA 13: WINDHOEK → ESPAÑA (D - -)

Tras el desayuno, traslado al aeropuerto internacional para tomar el vuelo de vuelta a España.

DÍA 14: LLEGADA A ESPAÑA.

FIN DE NUESTROS SERVICIOS

VIAJE A NAMIBIA

Servicios contratados

INCLUYE

- ✓ Vuelos internacionales
- ✓ 11 noches de alojamiento en hoteles (Windhoek, Swakopmund) o lodges
- ✓ Guía de habla española
- ✓ Régimen en media pensión según ruta (desayunos y 8 cenas), sólo desayuno Swakopmund
- ✓ Entradas a Parques Nacionales y Reservas
- ✓ Todas las visitas y excursiones mencionadas como INCLUIDAS en el programa
- ✓ Vehículos 4x4 con conductores y carburante (máximo 4 pasajeros por vehículo) en Kalahari, Twyfelfontein y Etosha
- ✓ Traslados mencionados en el programa
- ✓ Sundowner Game Drive en Otjiwarongo
- ✓ Seguro básico de asistencia en viaje

NO INCLUYE

- Suplemento aéreo en caso de preferir una opción de vuelo diferente a la prevista
- Bebidas y gastos personales
- Suplemento de habitación individual
- Cualquier servicio no indicado específicamente en el apartado de Servicios Incluidos tendrá consideración de servicio NO incluido.
- Propinas
- Seguro de cancelación opcional
- Actividades opcionales: consultar para disponibilidad
- Visado



Desierto de Namib

PRECIO DEL VIAJE

Precio por persona

En habitación doble

Precios por persona en hab. doble (mínimo 2pax) máximo 10 personas	
Categoría	14 días / 11 noches (+2 noches en vuelos)
ÚNICA	4698€ + 355€ tasas
Suplemento habitación individual	
	335€

Precio de los vuelos incluidos + tasas incluidas. Cualquier variación se suma al precio inicial.

Salidas desde Barcelona / Madrid / Málaga / Bilbao

FECHAS DE INICIO 2026: 27 FEBRERO / 3 y 17 MARZO / 7 y 21 ABRIL / 5 y 19 MAYO / 9 y 23 JUNIO / 7, 14 y 21 JULIO / 04, 11 y 18 AGOSTO / 08, 15 y 22 SEPTIEMBRE / 06, 13 y 20 OCTUBRE / 03 y 17 NOVIEMBRE / 01 y 15 DICIEMBRE
(SALIDA DESDE ESPAÑA EL DÍA ANTERIOR)



NIÑOS PASEANDO POR USAKOS



NIDOS DEL PÁJARO TEJEDOR
REPUBLICANO



EL DESIERTO NAMIB

FORMA DE PAGO

El 40 % en el momento de hacer la reserva. El resto, hasta 30 días antes de la salida.

Los pagos pueden efectuarse on-line, mediante pago seguro, directamente en nuestra agencia o por transferencia a los siguientes números de cuenta:

Banc Sabadell: IBAN ES16 0081 0066 600001325034

OBSERVACIONES A TENER EN CUENTA

****EN TODOS NUESTROS PRECIOS INDICAMOS EL COSTE DE LAS TASAS Y CARBURANTES QUE, EN EL MOMENTO DE HACER LAS TARIFAS, NOS COMUNICAN LAS COMPAÑAS AÉREAS.**

****EL ITINERARIO ESTÁ SUJETO A ALTERACIONES DEPENDIENDO DE LOS CAMBIOS QUE PUEDAN REALIZAR LAS AEROLÍNEAS EN SUS HORARIOS Y DÍAS DE ALTERACIÓN DE VUELOS.**

ALOJAMIENTOS

Hoteles seleccionados

WINDHOEK: The Elegant Guesthouse

KALAHARI: Kalahari Anib Lodge Gondwana Collection Namibia

NAMIB: Namib Desert Lodge Gondwana Collection Namibia

SWAKOPMUND: The Delight Swakopmund Gondwana Collection Namibia

TWYFELFONTEIN: Twyfelfontein Country Lodge

ETOSHA SOUTH: Etosha Safari Camp Gondwana Collection Namibia

OTJIWARONGO: Otjiwa Safari Lodge

WINDHOEK ALREDEDORES: Okapuka Safari Lodge Gondwana Collection Namibia

*o similares, según disponibilidad. Dependiendo de cada zona y teniendo en cuenta la limitada oferta, elegiremos, en caso de no poder ser los indicados arriba, el hotel más similar posible (que a veces puede ser inferior porque no hay más infraestructura)

