

UZBEKISTÁN Y KIRGUISTÁN

SAMARCANDA Y EL DESIERTO – 15 DÍAS / 14 NOCHES



SALIDA EN GRUPO DEL 14 AL 28 DE MAYO 2026

ITINERARIO RESUMIDO

- Día 1 (14.05). España → Tashkent
- Día 2 (15.05). Tashkent
- Día 3 (16.05). Tashkent → Khiva
- Día 4 (17.05). Khiva – Bukhara
- Día 5 (18.05). Bukhara
- Día 6 (19.05). Bukhara – Lago Aydarkul – Yangigazgan
- Día 7 (20.05). Yangigazgan – Samarcanda
- Día 8 (21.05). Samarcanda
- Día 9 (22.05). Samarcanda día libre o Shahrissabz (opcional)
- Día 10 (23.05). Samarcanda – Tashkent
- Día 11 (24.05). Tashkent → Bishkek
- Día 12 (25.05). Bishkek
- Día 13 (26.05). Bishkek – Lago Issyk Kul
- Día 14 (27.05). Lago Issyk Kul – Bishkek
- Día 15 (28.05). Bishkek → España

PRECIO UZBEKISTAN: 2385 € (+344 tasas) EN HABITACIÓN DOBLE

Opcion kirguistan 1969€ p.persona en h.doble

Sobre Uzbekistán

PARAÍSO DE LA ANTIGUA RUTA DE LA SEDA

Recorreremos las **legendarias ciudades** de la Ruta de la Seda en Uzbekistán. Nos sorprenderá la belleza, esplendor, monumentalidad de Samarcanda, Khiva, Bukhara, Tashkent...las tierras donde el legendario guerrero Tamerlán dominó el cruce entre Oriente y Occidente. Viajar a Uzbekistán es, sin duda, un **imprescindible para todo viajero** y esta salida supone una oportunidad para conocer el país profundizando en su cultura.



LUGARES SINGULARES

Uzbekistán

Donde el pasado se une con el presente

LA PRODUCCIÓN DE SEDA EN UZBEKISTÁN

El comercio de la seda en Uzbekistán se remonta a siglos atrás, a la Ruta de la Seda que atravesaba este país de Asia Central. Kokand fue el destino de la primera caravana china que se dirigía al oeste y que transportaba seda en el año 121 a.C. El método más popular de tejer seda en Uzbekistán es el llamado *abbrband*: teñir los hilos antes de tejer. *Abbrband* significa "atar una nube".

PAN DE SAMARCANDA

El pan de Samarcanda acompaña a numerosos platos de la cocina tradicional uzbeka. Cuenta una leyenda que un día un emir, tras quedar impresionado con el pan de Samarcanda, pidió que el mejor panadero de la ciudad fuera a Bukhara y cocinara para él. El panadero así lo hizo, pero el sabor no era el mismo. El emir se puso furioso y le pidió una explicación a su panadero. El panadero le dijo que tal vez se debía a la harina, que no era la misma que la de Samarcanda. Trajeron harina de Samarcanda, pero el pan seguía sin tener el mismo sabor. ¿Tal vez el agua, entonces? Trajeron agua de Samarcanda, pero no sirvió de nada. El panadero finalmente le explicó que lo que le faltaba al pan era el aire de Samarcanda. El emir, al no poder traer aire, dejó que el panadero volviera a Samarcanda, para que pudiera enviarle pan hecho en Samarcanda.

EL MAR DE ARAL

El mar de Aral, que antiguamente era el tercer lago más grande del mundo, comenzó a disminuir en la década de los '60, después de que los ríos que lo alimentaban fueran desviados por proyectos de irrigación soviéticos. Hoy día, el mar ha desaparecido casi por completo, dejando en su lugar un desierto; la industria pesquera de la región, que alguna vez fue próspera, ha sido devastada. El resultado es una imagen curiosa de barcos pesqueros naufragados en medio del desierto.



ALFOMBRAS DE SEDA EN EL MERCADO DE BUKHARA



PAN UZBEKO TRADICIONAL, CON SU FORMA REDONDA CARACTERÍSTICA



BARCO EN EL MAR DE ARAL



UN INTERCAMBIO SIN PRECEDENTES


La Ruta de la Seda

La Ruta de la Seda, activa desde el siglo II a.C. hasta mediados del siglo XV y llamada así por el comercio altamente lucrativo de textiles de seda, se extendía más de 6400 km por Eurasia. En el siglo I, la seda china era muy buscada en Roma, Egipto y Grecia; los chinos se interesaron tanto por la seguridad de sus productos comerciales que extendieron la Gran Muralla China para garantizar la protección de la ruta comercial.

La ruta, utilizada durante un período en el que se produjeron enormes variaciones políticas en todo el continente, tales como la Peste Negra y las conquistas mongolas, sin embargo facilitaba un intercambio sin precedentes de pensamiento religioso (especialmente budista), filosófico y científico, y facilitaba las interacciones económicas, culturales y políticas entre los mundos oriental y occidental.

La seguridad era escasa: los viajeros se enfrentaban a amenazas constantes de bandidaje y saqueadores nómadas, y a largas extensiones de terreno inhóspito. Pocas personas recorrían toda la ruta; dependían más bien de una sucesión de intermediarios ubicados en varios puntos a lo largo del camino.

Uzbekistán, localizada a casi medio camino, ha conservado de manera sorprendente el espíritu de la ruta, de manera que es el lugar perfecto para conocer esta historia tan importante de la humanidad.



Requisitos para viajar

PARA CIUDADANOS EUROPEOS

VACUNAS: No se exige ningún tipo de vacuna obligatoria.

DOCUMENTACIÓN PARA ESPAÑOLES: Pasaporte en vigor (mínimo 6 meses).

VISADO: No se exige visado de entrada al país.

DATOS DE INTERÉS

Información general

Capital: Tashkent

Superficie: 447,400 km²

Población: 37.535.605 hab (2024).

Moneda: El SUM (14.500 sum = 1 € aprox)

Idioma oficial: uzbeko. El ruso es también el idioma oficial de facto en su uso cotidiano interétnico

Clima: El clima de Uzbekistán es, sobre todo, continental con una gran cantidad de días soleados. Los meses más fríos del año son enero y febrero con una temperatura mensual que puede caer hasta los -10 C. Sus veranos son calientes y secos, siendo julio el mes más caluroso donde fácilmente el mercurio puede superar los 35C.

Diferencia horaria: +3 /4h según la época del año

Religión: musulmana sunita 90%, Ortodoxos Orientales 5%, otras creencias 5%

DATOS DE INTERÉS

Información general sobre Kirguistán

Capital: Bishkek

Superficie: 199.900 km²

Población: 7,225 millones (2024)

Moneda: Som kirguís

Idioma oficial: Kirguís, Ruso

Clima: continental, seco. Debido al relieve de Kirguistán las condiciones del clima son bastante variadas: en las regiones de altas montañas de Tian-Shan es clima subpolar, en las regiones del sudoeste (Fergana) es subtropical y en las zonas premontañas del norte bastante templado

Diferencia horaria: + 4 horas con respecto a España

Religión: la mayoría de los habitantes son musulmanes y otras minorías.

LUGARES SINGULARES

Kirguistán

Puerta de entrada a Asia Central

LUGAR DE CONFLUENCIA

Kirguistán es un territorio de paisajes escarpados y montañas vírgenes. Sus inhóspitos valles se pintan de praderas en verano y cobran vida gracias a los pastores seminómadas que habitan en yurtas.

La cultura de Kirguistán, a pesar de recibir influencias rusas, persas, turcas... está profundamente marcada por las tradiciones de la vida nómada y la naturaleza que inspira sus símbolos y tradiciones.

Desde Antiguos petroglifos hasta los caminos trazados por la Ruta de la Seda, desde la Unión Soviética hasta ser un país independiente Kirguistán ha sido de gran importancia histórica en el centro de Asia por ser lugar de confluencia. Ubicado justo entre los imperios chino, persa, árabe, indio, turco y ruso.

LOS JUEGOS NÓMADAS (OLIMPIADAS)

Cada dos años, desde 2014, se celebran los Juegos Nómadas.

Sus deportes son de tradición nómada y los más conocidos están relacionados con los caballos. Surgió tras la necesidad de recuperar las costumbres y cultura nómadas que el dominio soviético había pretendido diluir. Combates a lomos del caballo entre dos competidores hasta que uno es derribado y cae al suelo. Carreras de caballos entre chicos y chicas. Arte de caza con aves rapaces: halcones y gaviñanes. Competición de construcción de yurtas... son algunas de las categorías más destacadas. Participan unos cuarenta países de Asia y Oriente Medio.

LAS YURTAS

Las yurtas no son simples viviendas. Son expresión de la cultura kirguisa y representan familia, tierra y universo, y lo abarcan todo, desde el nacimiento hasta la muerte. En ellas se desarrollan gran parte de sus rituales y ceremonias. También la artesanía.

Las yurtas kirguisas están hechas de madera de abedul. Su forma termina en cúpula y sus paredes son entramados de madera. El exterior de fieltro y lana es impermeable y cálido. La parte superior de la yurta es un círculo de madera, llamado **tunduk**, que constituye uno de los símbolos más importantes de su cultura.



LA UNIFICACIÓN DE MANAS

“Somos cuarenta”

Etimológicamente Kirguistán deriva del turco «Kirk» que quiere decir «cuarenta», hace referencia a **las cuarenta familias de Manas**.

El gran Manas fue un jefe de tribu que logró unificar hasta cuarenta clanes del territorio para vencer a los “uigures”, procedentes del noroeste de China y que dominaban un vasto territorio del Asia Central.

Manas es considerado el gran héroe nacional y tiene su estatua en la avenida más importante de la capital de Biskek, llamada evidentemente la Avenida Manas.




LA EPOPEYA DE MANAS

La conocida Epopeya de Manas es un extenso poema épico. Veinte veces más extensa que la Odisea, esta epopeya narra la vida de Manas, un guerrero épico, su hijo y su nieto. El relato original se transmitía por tradición oral, de intérprete a intérprete, conocidos como manaschi.

El relato se escribió a partir del siglo XIX, y la primera versión completa se publicó en la década de 1920. Desde entonces, la Epopeya de Manas se ha traducido a numerosos idiomas y se ha publicado en la Unión Soviética y en el extranjero.





VIAJE A UZBEKISTÁN

Samarcanda y el desierto

RUTA DETALLADA

Día 1. España → Tashkent

Aeropuerto para salir, desde ciudad de origen, en vuelo de línea regular con destino Tashkent (Noche a bordo).

Día 2. Tashkent

Llegada a Tashkent, capital de Uzbekistán, cuyos orígenes se remontan al siglo II a.C. Traslado al hotel. Entrada temprana y descanso en hotel. Desayuno.

A la hora convenida comenzaremos la visita de la parte antigua de la capital del país. Veremos el complejo arquitectónico Hasti Imam, la Madrasa Barak Khana (s.XVI), el Mausoleo Kaffal-Shohi (mausoleo erudito islámico del s.XVI), la Madrasa Kukeldash*(s.XVI) y el bazar Chorsu. Almuerzo en restaurante local.

Seguiremos con las visitas: Museo de Artes Aplicadas, Plaza de Independencia, Plaza de Amir Temur, Plaza de Opera y Ballet, Metro de la ciudad, Monumento de Terromoto, Plaza de Amistad. Descanso y alojamiento en el hotel.

Día 3. Tashkent → Khiva

Desayuno en hotel. A la hora convenida, traslado al aeropuerto para salir en un vuelo doméstico con destino a Urgench (según horario de vuelos), centro de la región de Khorezm.

Llegada y traslado a Khiva (30 km) Llegada y entrada en el hotel de Khiva. Comenzaremos la visita por la ciudad que junto a Samarcanda y Bukhara forman el llamado "Triángulo Oriental", de gran importancia y esplendor



en la Edad Media.

City tour por el magnífico complejo arquitectónico Ichan-Kala (siglos XII-XIX), verdadero museo al aire libre y ejemplo bien conservado de la arquitectura musulmana desarrollada en Asia Central (declarado Patrimonio de la Humanidad por la UNESCO en 1990). En el interior del complejo se encuentran: el Minarete Kalta Minor, el Palacio Kunya Ark, la Madrasa de Mohammed Rahim Khan, la Madrasa Islam Khogja y su minarete.

Almuerzo en restaurante local (según las visitas). Continuaremos con la visita del complejo arquitectónico Tash-Hovli (Harén del S.XIX), el Mausoleo de Pahlavan Mahmud (S.XIV-XVIII), donde se encuentra la única cúpula azul de la ciudad, y la Mezquita Juma (S.X). Alojamiento y descanso en hotel de Khiva.

Día 4. Khiva - Bukhara

Desayuno en hotel. Salida **sujeto a disponibilidad - en tren (5 horas)**. Llegada al mediodía y descanso.

*Si no es posible realizar el trayecto en tren, se irá **por carretera** (5-6h), siguiendo la ruta de las caravanas, paralelos al río más importante del país, el río Amu Darya. Parada en restaurante en camino para almorzar.

en caso de que haya vuelos internos, pueden opcionalmente reservar el **vuelo con el coste de 115€ por persona, esto se formaliza antes de su salida desde España)*

Por la tarde realizaremos alguna visita en Bukhara, como el **sepulcro de la madre de Bahouddin Nakshbandi** y la **residencia de verano del Emir de Bukhara** Sitorai-Mohki-Hossi. Alojamiento en el hotel.

Día 5. Bukhara

Desayuno en el hotel. Durante este día realizaremos la visita panorámica de esta legendaria ciudad del mundo árabe.

Podremos ver el **Mausoleo de Ismail Samani**, el Mausoleo y Manantial sagrado **Chashmai Ayub**; la Mezquita **Bolo-Hauz**, la **ciudadela Ark**. Almuerzo en restaurante local.



Seguiremos el tour con las visitas del **Minarete Kalyan** y la **Mezquita Poi Kalyan**; la **Madrasa Miri-Arab**, el **Bazar Coumpol**, con sus 3 cúpulas: **Toki Zargaron** o “cúpula de los Orfebres”, **Toki Telpak Furushon** y **Toki Sarafon**; las **Madrasas de Ulughbek** y **Abdullazizkan**, la **Mezquita Magoki Attory**. Y el complejo arquitectónico **Lyabi Hauz***, conjunto de dos madrasas y una **Khanaka** construidos alrededor del mayor estanque de la ciudad. Alojamiento en hotel.

Día 6. Bukhara – Lago Aydarkul – Yangigazgan (210km)

Desayuno en hotel. Traslado hacia el lago Aydarkul, famoso por su agua dulce y templada. Lunch-picnic y tiempo libre para descansar, mojarse los pies... Salida hacia **Yangigazgan**.

Alojamiento en las yurtas (tiendas de campaña/casas nacionales del pueblo Kazaj). Cenaremos alrededor de una pequeña hoguera con la presencia del Akin Kazajo (cantante-musico) y paseo en camellos (no obligatorio).

- *Las yurtas son de estilo mongol, 4-5 pax en cada yurta, y los lavabos aparte, en el exterior. Se puede solicitar yurta exclusiva para 2 personas, con suplemento **45€/persona**, siempre y cuando haya yurta libre en el momento de la reserva.*
- *Posibilidad de cambio opcional **95€/persona**: no hacer yurtas ni desierto y tener 1 noche extra y un día libre en Bukhara (sin servicio de guía ni transporte), sólo desayuno y traslado del hotel a la estación de trenes para viajar a Samarcanda – donde les recibirán - y reunirse con el resto del grupo, a la hora convenida(a partir de las 14h).*

Día 7. Yangigazgan – Samarcanda (210km)

Desayuno en las yurtas y salida hacia Samarcanda. Llegada a una de las ciudades más antiguas e importantes del mundo antiguo. Parada obligada de la Ruta de la Seda que unía China con Europa. Alojamiento en hotel. Almuerzo en restaurante local.



Durante este día comenzaremos la **visita de la ciudad**. Comenzaremos visitando el **complejo arquitectónico Shaksi-Zinda** (S.IX-XV), conjunto de monumentos funerarios cuyo nombre significa “tumba de los reyes vivos”; el **Observatorio de Ulughbek**, el Museo de la Ciudad Antigua de Afrosiyab y finalizaremos con una visita a la **fábrica de alfombras artesanas**, uno de los productos locales de este país.

Día 8. Samarcanda

Desayuno en el hotel. Empezaremos el día con la visita a una **fábrica de producción de papel antigua**, la primera fábrica de Asia Central. Data del s. VIII y que ahora está protegida por la UNESCO.

Después visitaremos el **Mausoleo de Gur Emir**, uno de los edificios que conforman el complejo funerario conocido como “**Tumba del Emir**”. En su interior se encuentran los restos de **Tamerlán**, sus hijos y nietos, incluyendo al famoso astrónomo Ulughbek.

Continuaremos la visita por la ciudad de Samarcanda: **Mezquita Bibi-Khonum**, situada al norte de la Plaza de Registán, el **bazar Siab**, la **Madraza Shir-Dor**, **Tilla Kori** y la **Madraza Ulughbek**.


Almuerzo en restaurante local. Alojamiento en el hotel.

Día 9. Samarcanda – Shahrissabz – Samarcanda (260km)

Desayuno. Día libre para disfrutar de Samarcanda.

Opcionalmente, hay la opción de hacer excursión a **Shahrissabz**, la ciudad natal de Tamerlán. En caso de contratarla, salir de Samarcanda al sur (130 km).

Llegada y visita de las ruinas del **Palacio Ak-Saray** (S.XIV-XV), planeado como la más grandiosa de todas las construcciones de Tamerlán, el **complejo Dor-ut Saodat** donde se encuentran la **Mezquita Jasrati Imom**, el



Mausoleo de Jahongir y la cripta (S. XII); y el complejo Dor-ut Tillovat construido en 1437 por Ulughbek en honor a su padre Shah Rukh.

Finalmente visitaremos la imponente **Mezquita Kok Gumbaz**.

Almuerzo en una casa local. Regreso a **Samarcanda** (130 km). Llegada y alojamiento en hotel.

Día 10. Samarcanda – Tashkent (350 km)

Desayuno. Tiempo libre hasta la hora de salida.

Traslado a la estación para coger el tren Talgo “**Afrosiab**” o **Sharq** (según los horarios y disponibilidad) hacia **Tashkent**.

Llegada a la capital uzbeka y traslado para alojamiento en el hotel.

Día 11. Tashkent → Bishkek

A hora convenida, traslado al aeropuerto para salir hacia Bishkek, Kirguistán. Traslado al hotel y alojamiento.

Día 12. Bishkek

Desayuno y empezamos la visita de **Bishkek**, capital de Kirguistán.

El Kanato de Kokand estableció la fortaleza de Pishpek en este lugar en 1825 para controlar las rutas locales de caravanas y recaudar tributos de las tribus kirguisas. Según cuenta la leyenda, una mujer embarazada



perdió una paleta de madera (*pishkek*) que usaba para batir *kymyz*, leche fermentada, la bebida nacional. Mientras buscaba el objeto perdido, de repente dio a luz a un niño, al que llamó Bishkek en honor al utensilio. Más tarde, durante el período de la Unión Soviética, la ciudad, aún bastante nueva, se denominó Frunze en honor al general ruso Mikhail Frunze. En el momento de la independencia de Kirguistán, en 1991, pasó a llamarse Bishkek.

En este día, realizaremos una visita panorámica, empezando por la **Plaza Central Ala-Too**. La plaza fue construida en 1984 para celebrar el 60 aniversario de la República Socialista Soviética de Kirguistán, momento en el que se colocó una enorme estatua de Lenin en el centro de la plaza. La **estatua de Lenin** fue trasladada en 2003 a una plaza más pequeña de la ciudad, que también veremos, junto con la **Plaza Pobeda o de la Victoria**, dedicado a la victoria sobre la Alemania nazi.

En la plaza Ala-Too, los guardias de Honor permanecen firmes ante el asta de la bandera nacional, realizando una **ceremonia de cambio de guardia** cada hora. También veremos el **Museo Histórico Estatal**, el **Parque Duboviy** y otros lugares de interés. Traslado al hotel y alojamiento.

Día 13. Bishkek – Lago Issyk Kul

Desayuno y salimos de Bishkek para ir al **lago Issyk Kul**, uno de los lagos alpinos más grandes del mundo y uno de los lagos más fondos.

Es el segundo lago alpino más grande del mundo tras el Titicaca, pero sorprendentemente, pese a estar entre glaciares recibe el sobrenombre de «mar caliente» porque nunca se congela. Situado a una altitud de 1607 metros sobre el nivel del mar y una profundidad de 668 metros constituyendo el territorio de la Reserva de la Biosfera de Issyk-Kul. Tiene 182 kilómetros de largo y unos 60 kilómetros de ancho, con una superficie de 6236



kilómetros cuadrados.

Su historia, de hecho, se remonta como mínimo al año 800 a.C., pues se han encontrado alrededor de 2000 petroglifos antiguos. Durante la era soviética, Cholpon Aty era un destino favorito con turistas de la URSS que llegaban en viajes organizados desde lejos para respirar el aire alpino fresco y disfrutar de las vistas magníficas e imponentes de la cadena de Tian Shan al otro lado del lago.

Visitaremos el Museo al aire libre de los petroglifos escitas y túrquicas. El sitio era un templo antiguo donde los habitantes celebraban rituales, realizaban ofrendas y donde dejaron marca de animales considerados sagrados.

OPCIONAL: circuito en barco por el lago (duración 1 hora)

Alojamiento en la zona.

Día 14. Lago Issyk Kul – Bishkek

Desayuno y tiempo libre para pasear, bañarse o tomar el sol. Después, volvemos a Bishkek, a unos 260km.

Haremos una parada para visitar el complejo “Burana”. La **Torre Burana** es un minarete, una de las construcciones arquitectónicas más antiguas de Asia Central; junto con lápidas, algunos terraplenes y los restos de un castillo y tres mausoleos, es todo lo que queda de la antigua ciudad de Balasagun, fundada por los karakánidas a finales del siglo IX.

La ciudad de Balasagun era la capital del este del estado Karakhanid en los siglos X-XI. Era una de las ciudades de la Ruta de la Seda y hogar del poeta Jusup Balasugyn, quien escribió un poema épico llamado Katadgu Bilig



("El conocimiento que trae la felicidad "), que ha sido traducido a varias idiomas.

Según cuenta la leyenda, la torre fue construida para esconder a la hija de un poderoso kan quien, según predijo un adivino, iba a morir por una picadura de araña en su decimosexto cumpleaños. La niña vivió sola en la torre toda su vida. Los sirvientes del kan le traían comida, inspeccionada minuciosamente para asegurarse de que ninguna araña pudiera entrar en la torre. En su decimosexto cumpleaños, el kan celebró su cumpleaños llevándole una canasta de frutas... Nadie se dio cuenta de que una araña venenosa se había escondido entre las frutas. Como era de esperar, la araña mordió a la hija del kan y así murió. El kan lloró tan fuerte que parte de la torre quedó en ruinas.

Llegada a Bishkek y traslado al alojamiento.

Día 15. Bishkek → España

A hora convenida, traslado al aeropuerto para coger vuelo de vuelta a España.

FIN DE NUESTROS SERVICIOS

VIAJE A UZBEKISTÁN

Servicios contratados

EL PRECIO INCLUYE

- Billetes de avión internacional
- Vuelo interno Tashkent – Khiva
- Vuelo Tashkent – Bishkek
- Tren doméstico Afrosiab Samarcanda – Tashkent (clase económica)
- El traslado Khiva – Bukhara se hará por carretera o por tren según disponibilidad
- 10 noches de hotel en Uzbekistán (1 LLEGADA TEMPRANA según el vuelo) + 4 noches en Kirguistán
- Régimen de media pensión (desayunos y almuerzo en restaurantes locales). Lunch tipo pícnic y cena en las yurtas
- Paseo en camellos
- Todos los traslados y transportes descritos en el itinerario
- Guía de habla hispana
- Entradas según el programa
- **Seguro básico de viaje**

NO INCLUYE

- Tasas aéreas y de carburante
- Suplemento aéreo en caso de variación de tarifa o de tasas
- Suplemento yurtas privada. Exclusiva para 2 personas, con suplemento 45€/persona, según disponibilidad
- Noche extra en Bukhara, en lugar de ir al desierto. Cambio opcional 95€/persona: no hacer desierto y tener 1 noche extra y un día libre en Bukhara (sin guía ni transporte), sólo desayuno y traslado del hotel a la estación de trenes para viajar a Samarkanda – donde les recibirán - y reunirse con el resto del grupo, a la hora convenida, a partir de las 14h)
- Excursión opcional a Shahrissabz 65€ por persona
- Bebidas y comidas fuera del régimen contratado
- Gastos personales y todo lo que no está incluido en el apartado anterior
- Propinas y pago por derecho a hacer fotografías
- **Seguro de cancelación opcional**

HOTELES SELECCIONADOS 4*

TASHKENT	Ramada 4* / Lumiere 4* / Courtyard by Marriott 4*	
KHIVA	Erkin Palace 3* / Islomkhodja / Zarafshan / Khiva Residence Malika 3* / Bek Khiva 3* / Khiva Silk Road / Khiva Palace / Orient Star Khiva 3*	
BUKHARA	Caravan Plaza / Devon / Devon Begi / Sofiya / Sharq Plaza / Orient Star Bukhara / Privados Boutiques	
SAMARCANDA	Grand Samarkand 4* / Silk Road Empire 4* / Dilimah	
YANGIKAZGAN	Yurtas (sin categoría)	
BISHKEK	Novotel Hotel 4*	Orion Hotel 5*
ISSYK KUL	Karven Four Seasons Hotel	Baytur Resort Hotel

**o similares, según disponibilidad. Dependiendo de cada zona y teniendo en cuenta la limitada oferta, elegiremos, en caso de no poder ser los indicados arriba, el hotel más similar posible (que a veces puede ser inferior porque no hay más infraestructura)*



TÉ EN UNA CASA DE TÉ UZBEKA



MURALLA DE KHIVA



FRESCO EN AFRASIAB DEL AÑO 650



Precio por persona

En habitación doble

PRECIOS POR PERSONA		
Categoría	HAB. DOBLE	Supl. hab. individual
Solo Uzbekistán 4*	2385€ + 344€ tasas	425€
Suple. Kirguistán 4*	1969€	310€
Propinas guía y chófer		70€
Suplemento pensión completa Uzbekistán		220€
Suplemento Yurta privada (opcional)		45€
Suplemento hoteles categoría 5* en Kirguistán		160€

FORMA DE PAGO

El 40 % en el momento de hacer la reserva. El resto, hasta 30 días antes de la salida.

Los pagos pueden efectuarse on-line, mediante pago seguro, directamente en nuestra agencia o por transferencia a los siguientes números de cuenta:

Banc Sabadell: IBAN ES16 0081 0066 600001325034

OBSERVACIONES A TENER EN CUENTA

****EN TODOS NUESTROS PRECIOS INDICAMOS EL COSTE DE LAS TASAS Y CARBURANTES QUE, EN EL MOMENTO DE HACER LAS TARIFAS, NOS COMUNICAN LAS COMPAÑAS AÉREAS.**

****EL ITINERARIO ESTÁ SUJETO A ALTERACIONES DEPENDIENDO DE LOS CAMBIOS QUE PUEDAN REALIZAR LAS AEROLÍNEAS EN SUS HORARIOS Y DÍAS DE ALTERACIÓN DE VUELOS.**

****LA AGENCIA NO ES RESPONSABLE POR LAS CONDICIONES CLIMÁTICAS DURANTE LA RUTA.**

****LOS HOTELES DE UZBEKISTÁN SON MUY SENCILLOS DE CONSTRUCCIONES BAJAS SIN ASCENSOR. LA CALIDAD DE LOS HOTELES DE ASIA CENTRAL NO CORRESPONDE A LA CALIDAD EUROPEA DE HOTELES.**

REALIZAR EL PAGO SUPONE ACEPTAR LAS CONDICIONES GENERALES Y PARTICULARES DE VIAJE CON ASPASIA TRAVEL