

# CHILE

## CON ISLA DE PASCUA



RUTA POR LOS PAISAJES MÁS IMPRESIONANTES DE CHILE, DEL 6 AL 20 DE OCTUBRE

### ITINERARIO RESUMIDO 14D / 12N GARANTIZADA DESDE 2 PERSONAS

Día 1 (6/10): España → Santiago De Chile, Cerro S. Cristóbal  
Día 2 (7/10): Santiago de Chile – Valparaíso – Viña Del Mar – Santiago de Chile  
Día 3 (8/10): Santiago → Calama – Valle de la Luna – San Pedro de Atacama  
Día 4 (9/10): San Pedro de Atacama – Desierto de Atacama – San Pedro de Atacama  
Día 5 (10/10): San Pedro De Atacama – Géiseres Del Tatio -San Pedro De Atacama  
Día 6 (11/10): San Pedro De Atacama – Calama → Santiago De Chile  
Día 7 (12/10): Santiago De Chile – Isla De Pascua -Pn. Rapa Nui  
Día 8 (13/10): Isla De Pascua - Anakena & Rano Raraku  
Día 9 (14/10): Isla De Pascua -Orongo- Ahu Akivi  
Día 10 (15/10): Isla De Pascua  
Día 11 (16/10): Isla De Pascua -Santiago De Chile  
Día 12 (17/10): Santiago De Chile – Cajón Del Maipo- Embalse El Yeso  
Día 13 (18/10): Santiago De Chile  
Día 14 (19/10): Santiago De Chile → España  
Día 15 (20/10): España

### Sobre Chile

Chile es un país-estrecha franja de más de 4.300 km que abarca desiertos como el Atacama (el más árido del mundo), valles fértiles centrales, lagos sureños y glaciares patagónicos, junto a la remota Isla de Pascua y sus moáis. Su historia combina herencia indígena mapuche, colonización española y modernidad republicana, con una cultura mestiza marcada por poetas como Neruda, tradiciones gauchas y una gastronomía de empanadas, vinos carignan y mariscos frescos. Recorrer Chile implica transitar del silencio estelar del desierto a los vientos helados de Torres del Paine, de los cerros coloridos de Valparaíso a las fiordos australes donde convergen Pacífico y Antártida.



## CULTURA Y LUGARES SINGULARES

### Chile

#### EL DESIERTO DE ATACAMA

El desierto de Atacama es uno de los lugares más áridos del planeta. Extendiéndose a lo largo de la costa, entre la Cordillera de los Andes y el océano, es conocido por sus vastos salares, dunas de arena y paisajes volcánicos. A pesar de sus duras condiciones, Atacama alberga una flora y fauna únicas, desde cactus como el tamarugo (endémico de Atacama), el chañar y el frondoso algarrobo. En años de gran precipitación, se puede llegar a producir un fenómeno conocido como el "desierto florido", la aparición de cientos de flores.

#### LA JOYA DEL PACÍFICO

Valparaíso es uno de los puertos más importantes del océano Pacífico. Desempeñó un importante papel geopolítico en la segunda mitad del siglo XIX, al servir como escala principal para los barcos que navegaban a través del Estrecho de Magallanes. La zona experimentó un rápido crecimiento durante su época dorada como un imán para la inmigración europea. Pero el siglo XX fue desfavorable para la ciudad, ya que muchas familias adineradas la abandonaron, y la apertura del Canal de Panamá en 1914 supuso un duro golpe a la economía naviera de la región. En los últimos años ha podido recuperarse, atrayendo a artistas, turistas y empresarios culturales atraídos por los distritos históricos coloridos.

#### EL ESPACIO ENTRE LAS ESTRELLAS


Chile es un lugar idóneo para ver el cielo nocturno. En la astronomía occidental, china y hasta cierto punto la polinesia, las constelaciones se obtienen conectando estrellas brillantes, pero muchos de los pueblos indígenas de Chile tienen una tradición distinta. En lugar de conectar estrellas, observaban las manchas oscuras entre estrellas, interpretando estas formas como animales y seres importantes en su cultura. Por ejemplo, en la astronomía aymara del norte de Chile, perciben la *yakana* (el animal llama), su posición marcaba el inicio de la temporada de lluvias y el momento de preparar los campos para la siembra. Es una forma diferente de nosotros de percibir el cielo.



VISTA AÉREA DEL DESIERTO DE ATACAMA



PUERTA COLORIDA EN VALPARAÍSO



ESTRELLA FUGAZ SOBRE CHILE. DESDE CHILE SE PUEDE VER LA CRUZ DEL SUR, SOLO VISIBLE EN ESTE HEMISFERIO

## El fin del Océano

Durante miles de años los polinesios hicieron largos viajes de miles de kilómetros con canoas a través del océano Pacífico. Guiándose por las estrellas, observando las aves, el oleaje y los patrones de viento y la tradición oral, contactaron con casi todas las islas del vasto "Triángulo Polinesio", una región del océano Pacífico que va desde Hawái, a la Isla de Pascua (Rapa Nui) y a Nueva Zelanda (Aotearoa)

Este salto de isla en isla fue una solución a la escasez de recursos como alimentos, madera, agua y tierra disponible en las pequeñas islas. Hoy en día, los pueblos polinesios incluyen los maoríes, los hawaianos, los tonganos, los samoanos, los niueanos y los tahitianos, quienes hablan lenguas polinesias (del mismo grupo que los idiomas formosos de Taiwan, el bahasa de Indonesia, el tagalog de las Filipinas, el malagasy de Madagascar, entre otras, algo que nos señala de donde provenían los antepasados de los polinesios).

Pero la historia de la isla de Pascua es bien única. Sus habitantes polinesios, quienes llegaron entre los años 800 y 1200, crearon una cultura próspera, como lo demuestran los numerosos y enormes moáis de piedra y otros artefactos de la isla, y una cultura que fue desarrollando de manera propia, lejos de otras islas del triángulo.

Pero la rápida tala de árboles y la introducción de la rata provocaron una deforestación gradual, de la cual la isla nunca se recuperó, y pasó de ser un paraíso vegetal a tener su paisaje actual de colinas vacías.

Los europeos llegaron en 1722 con enfermedades del continente, en 1860 hubo expediciones peruanas de incursión de esclavos y los habitantes nativos emigraron a otras islas, así en 1877 tan solo había 111 habitantes nativos. La isla de Pascua ha quedado en el imaginario colectivo como un sitio misterioso, con más leyendas que verdades, donde sólo la tierra recuerda el pasado.



## ¿QUÉ NECESITAS PARA VIAJAR?

### Requisitos para viajar a Chile

**VACUNAS:** No se exige ningún tipo de vacuna obligatoria.

**DOCUMENTACIÓN PARA ESPAÑOLES:** Pasaporte en vigor (mínimo 6 meses).

**VISADO:** No se exige visado de entrada al país.

## DATOS DE INTERÉS

### Información general

**Capital:** Santiago de Chile

**Superficie:** 756.102 km<sup>2</sup>

**Población:** 17.948.141 hab. (2015)

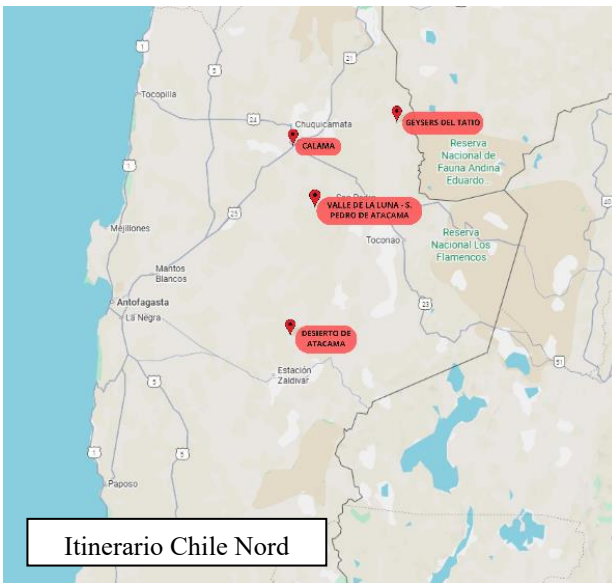
**Moneda:** Peso Chileno (1 peso = 0,0014 EUR aprox.)

**Idiomas:** castellano (oficial)

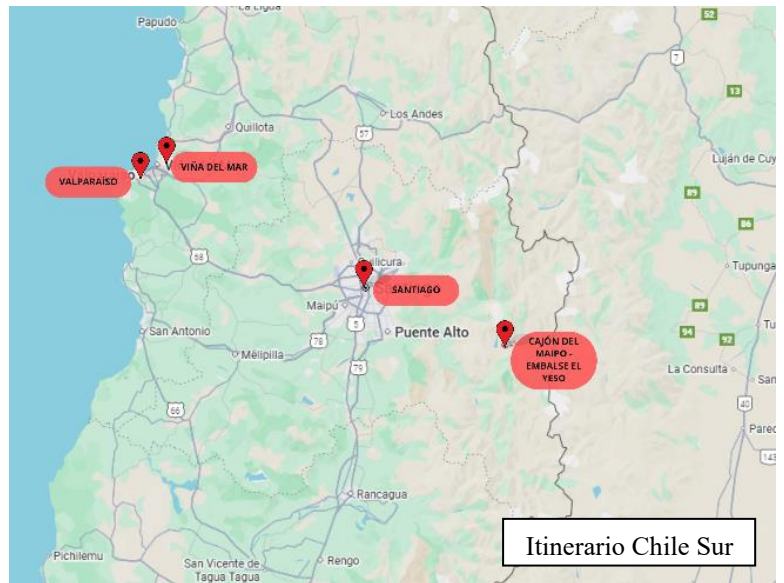
**Clima:** En Chile, su gran extensión genera climas muy diversos: norte árido con desiertos como Atacama (seco, con niebla costera), centro mediterráneo (verano seco, invierno lluvioso de 8-20°C), sur húmedo y fresco con lluvias anuales, salvo zonas montañosas altas más frías. En general, norte seco, sur húmedo, con precipitaciones concentradas en invierno.

**Diferencia horaria:** 4h menos respecto a España.

## MAPA DEL ITINERARIO



Itinerario Chile Nord



Itinerario Chile Sur



Itinerario Isla de Pascua



VIAJE A CHILE

Con Isla de Pascua

## RUTA DETALLADA

### **DÍA 1 (06/10): ESPAÑA → SANTIAGO DE CHILE**

Salida en dirección Santiago de Chile.

Llegada al aeropuerto internacional Comodoro Arturo Merino Benítez. Bienvenida y traslado al hotel seleccionado.

City tour por la capital de Chile: el centro histórico con su Plaza de Armas, Oficina de Correos, Municipalidad, Casa de Gobierno “La Moneda”. Iremos al Cerro San Cristóbal en el Teleférico que nos regala una hermosa vista de toda la Capital. En la cima se encuentra el Santuario de la Virgen de la Inmaculada Concepción, uno de los principales íconos de la ciudad. Finalizando el recorrido tomaremos el Funicular Clásico hasta el Sector Pío Nono al borde del cerro.

Traslado al hotel y alojamiento.

### **DÍA 2 (07/10): SANTIAGO DE CHILE – VALPARAISO – VIÑA DEL MAR – SANTIAGO DE CHILE (D---)**

Desayuno. Realizaremos un tour de día completo visitando las ciudades costeras de Viña del Mar y Valparaíso, recorriendo los valles de Curacaví y Casablanca.

Viña del Mar es conocida como la “ciudad jardín” debido a sus extensos y hermosos jardines y a la variedad de especies florales que alberga. Es una ciudad con una gran oferta cultural y gastronómica, además de contar



con 13 playas que hacen las delicias de los bañistas.

Nosotros visitaremos el anfiteatro del parque la Quinta Vergara (donde se lleva a cabo cada año el festival de música más reconocido en Latinoamérica) y las avenidas de San Martín y Perú. Conoceremos el reloj de flores de Viña del Mar y continuaremos hacia Valparaíso, famosa por sus coloridas casas en las laderas de las lomas. Visitaremos la Plaza de la Victoria (llamada así en memoria de la victoria de Chile en la Guerra contra la Confederación Perú-Boliviana), recorreremos el paseo Yugoslavo y el paseo Atkinson y conoceremos la Plaza Sotomayor, en cuyo subsuelo se encuentran los restos del primer muelle fiscal del puerto, construido a partir de los materiales extraídos de la fragata española Esmeralda.

El encanto y autenticidad de Valparaíso reside en la belleza de sus calles, el amplio abanico de oferta cultural, artística y gastronómica, y sus pintorescos cerros con numerosas escaleras y miradores que han inspirado a más de un artista. Fue declarada Patrimonio de la Humanidad por la UNESCO en 2003.

Traslado a Santiago. Llegada al hotel y alojamiento.

### **DÍA 3 (08/10): SANTIAGO DE CHILE → CALAMA – VALLE DE LA LUNA – SAN PEDRO DE ATACAMA (D---)**

Desayuno en hotel. A la hora programada: transfer privado del hotel al Aeropuerto para volar hasta San Pedro de Atacama. Llegada y traslado compartido desde Aeropuerto Calama a San Pedro de Atacama.

El traslado atraviesa paisajes desérticos y alcanza los 2,400 m.s.n.m. En su paso por el desierto más árido del disfrutaremos del espectáculo geológico del Valle de la Luna. A muy pocos kilómetros de San Pedro de



Atacama, entre los cerros de rocas filosas y formas inusitadas de la Cordillera de la Sal, se encuentra el Valle de la Luna, un verdadero espectáculo geológico que forma parte de la Reserva Nacional Los Flamencos.

Durante el recorrido disfrutará de las extravagantes formas del paisaje, que lo llevarán a sentirse como caminando en la superficie lunar. A medida que pasa la tarde, disfrutará de inmejorables vistas de la Cordillera de los Andes y sus volcanes. Con la llegada del atardecer aparecerán sobre el desierto los tonos dorados y rojos, panorama realmente sobrecogedor. Simplemente una excursión inolvidable para todo visitante. Llegada al hotel y alojamiento.

#### **DÍA 4 (09/10): SAN PEDRO DE ATACAMA - DESIERTO DE ATACAMA – SAN PEDRO DE ATACAMA (D-A-)**

Desayuno en hotel. Hoy realizaremos una excursión de día completo (compartida) hasta Piedras Rojas. Descubriremos las mágicas tonalidades del desierto, con las imponentes Piedras Rojas, las hermosas lagunas cordilleranas Chaxa, Miscanti y Miñiques, y el gran salar de Atacama, en la reserva Nacional Los Flamencos.

La travesía comenzará en Piedras Rojas, una impresionante formación geológica ubicada en el Salar de Aguas Calientes. Sorprende su fascinante y hermoso paisaje de color rojizo, producto de la oxidación del Hierro.

Luego nos dirigimos camino hacia el Altiplano para recorrer las lagunas Miscanti y Miñiques a más de 4.200 msnm. Rodeadas por imponentes volcanes originados por la elevación de la Cordillera de Los Andes, y hábitat de una gran variedad de aves, son un destino realmente sorprendente. Seguiremos el recorrido hacia Laguna Chaxa, un escenario de espectacular belleza que se divide en varios espejos de agua donde habita gran cantidad de flamencos y otras aves como parinas grandes y pequeñas.

Regreso al hotel y alojamiento.



#### **DÍA 5 (10/10): SAN PEDRO DE ATACAMA – GÉISERES DEL TATIO -SAN PEDRO DE ATACAMA (D---)**

Nuestro viaje al Altiplano comienza temprano en la madrugada, para ver el amanecer en uno de los campos geotérmicos más importantes del mundo: los **Géiseres del Tatio**.

Son más de 70 fumarolas de las que afloran chorros de vapor y forman pozas de agua hirviendo. Su mejor rostro se presenta a primera hora del día, que es cuando nacen bellos colores entre el contraste del cielo intensamente azul y el vapor prístino de los géiseres. En medio de este impresionante escenario natural junto a los Andes, disfrutaremos de un reponedor desayuno, que nos permitirá entibiar el cuerpo, dado que las temperaturas en esta zona alcanzan los 24,5º C y la mínima de 2º C bajo cero.

Tomando el camino de regreso a San Pedro de Atacama, observaremos la belleza del paisaje, sus valles, su flora y fauna nativa, donde destacan las carismáticas vicuñas y vizcachas. y a un pequeño bofedal donde conviven flamencos, patos y otras aves.

Al interior del enorme Salar de Atacama visitaremos la **Laguna Cejar**, de aguas sumamente saladas, en medio de un hermoso paisaje de colores turquesas, volcanes y la grandeza de este depósito salino que esconde bajo su superficie un enorme lago.



En seguida, visitaremos los **Ojos del Salar**, dos pozos de agua dulce en medio del desierto más árido del mundo y, finalmente, en la **laguna Tebinquinche** disfrutaremos de un rico aperitivo contemplando el reflejo de los Andes en sus aguas, junto con la blancura de la sal.

El atardecer, con colores ocres y fuertes tonalidades, ofrecerá un verdadero espectáculo ante nuestros ojos. Regreso al hotel. Alojamiento.

### **DÍA 6 (11/10): SAN PEDRO DE ATACAMA – CALAMA → SANTIAGO DE CHILE (D---)**

Desayuno en hotel. A la hora convenida, traslado hasta el Aeropuerto Calama para volar hasta Santiago de Chile.

Llegada y traslado al hotel para alojamiento.

### **DÍA 7 (12/10): SANTIAGO DE CHILE – ISLA DE PASCUA -PN. Rapa nui (D-A-)**

Desayuno en hotel. A la hora convenida, traslado al Aeropuerto para volar rumbo a la Isla de Pascua. Llegada. Traslado al hotel.

*La Isla de Pascua, también conocida como RapaNui, es uno de los lugares más aislados del mundo: se encuentra a aproximadamente 4.000 km de América del Sur y, del otro lado, también a unos 4.000 km de Tahití. Se trata de una isla llena de misterios y leyendas, empezando por los moáis, enormes esculturas con forma humana de aproximadamente 6 m de altura y que pesan alrededor de 30 toneladas. Debido a que están talladas todas de una sola pieza, ¿cómo es posible que los antiguos habitantes de la isla las hayan colocado donde se encuentran actualmente si se tiene evidencia que entonces no se conocía la rueda? Otros de los secretos que guarda hacen referencia a los documentos escritos que se han encontrado cuyo significado aún no ha podido ser desvelado. Con todo, la Isla de Pascua es también un paraje natural de preciosas playas*



*rosadas, verdes y extensas praderas, e impresionantes volcanes.*

#### **DÍA 8 (13/10): ISLA DE PASCUA - Anakena - Rano Raraku (D-A-)**

En este recorrido por la Isla de Pascua nos introduciremos en lo que fue el proceso de colonización de la isla y en los rasgos culturales de los primeros habitantes de RapaNui. Destaca aquí la historia de Hotu Matua, el primer rey, quien inició un asentamiento que duró más de 700 años y que es reconocido como el período más prolífico de la cultura isleña.

En esta excursión es posible visitar la zona en la que desembarcó Hotu Matua, la zona donde se cree que se encuentra su tumba y algunos de los lugares donde se construyeron gran parte de las estatuas gigantes que pueblan la Isla de Pascua.

El recorrido comienza en el pueblo de **Hanga Roa**, se dirige hacia la **Playa de Anakena** por el camino del centro de la isla -sector conocido como Vaitea- y concluye con el retorno a Hanga Roa por la costa sur de RapaNui.

Regreso al hotel y alojamiento.

#### **DÍA 9 (14/10): ISLA DE PASCUA - Orongo - Ahu Akivi (D---)**

Desayuno en hotel. Hoy realizaremos una visita guiada por algunos de los más importantes centros ceremoniales de la Isla de Pascua.

El recorrido incluye pinturas rupestres y sitios arqueológicos de gran valor cultural, un **ascenso al volcán Rano Kau** y un sendero interpretativo por el ancestral **poblado de Orongo**.



Esta ruta permite adentrarse en la mitología Rapa Nui, conocer importantes elementos de la geografía de la isla y entender la enigmática historia de los antiguos habitantes de este aislado punto del planeta.

Esta visita incorpora los lugares donde se desarrolla anualmente la competición del Tangata Manu (el Hombre Pájaro), basada en uno de los rituales más importantes de la cultura Rapa Nui.

*El ritual ancestral Tangata Manu de la Isla de Pascua consistía en que los competidores nadaran a los islotes de Motu Nui, recolectaran el primer huevo del Ave Manutara, regresaran nadando a Rapa Nui, escalando los acantilados del volcán Rano Kau hasta llegar al centro ceremonial de Orongo. El ganador obtenía gran prestigio y el título de Tangata Manu, convirtiéndose en el líder espiritual y político de la isla durante un año.*

Por la tarde continuaremos el tour por la isla. Este nuevo recorrido nos permitirá conocer y entender la conexión de los antiguos habitantes de la Isla de Pascua con el Universo.

La excursión incluye centros ceremoniales erigidos en la zona central de la isla durante el último período de construcción de Moai, el más importante de la cultura Rapa Nui. Destacan sitios arqueológicos megalíticos que evidencian cómo la astronomía determinó la disposición de las estatuas gigantes y de las plataformas en las que se sostienen, con lo que es posible introducirse en la cosmovisión de los antiguos navegantes polinésicos que poblaron la Isla de Pascua.

Todos los puntos visitados incorporan sitios antiguos que fueron creados y usados durante el final de la fase Ahu-Moai. Dichos sitios representan variados desarrollos culturales de la historia Rapa Nui, todos desplegados estratégicamente en torno a centros ceremoniales.



Veremos tres sitios: **Ahu Huri a Urenga, Ahu a Kivi, Ahu Vai Teka y la cantera de Puna Pau**, donde se hallan los más atractivos Pukao (sombrosos o tocados de escoria roja que coronan las cabezas de algunos Moai)

### **DÍA 10 (15/10): ISLA DE PASCUA**

Desayuno en hotel. Continuamos en isla de Pascua.

### **DÍA 11 (16/10). ISLA DE PASCUA - SANTIAGO DE CHILE (D---)**

Desayuno en hotel a la hora programada, un conductor estará esperando para traslado al aeropuerto y volar con destino Santiago de Chile. Llegada y alojamiento.

### **DÍA 12 (17/10): SANTIAGO DE CHILE**

Desayuno en hotel. Día libre en Santiago de Chile. Alojamiento

### **DÍA 13 (18/10): SANTIAGO DE CHILE – CAJÓN DE MAIPO – EMBALSE DE YESO (D---)**

Desayuno. Nos dirigiremos a un sector único, cercano a la ciudad de Santiago, llamado **Cajón del Maipo**. Saldremos de Santiago directos a **San José de Maipo**, para conocer de su historia y cultura local.

Continuaremos el viaje a lo largo del Río Maipo y entre las montañas para luego detenernos en el **Túnel Tinoco**, declarado monumento Histórico Nacional, transformándose en un punto de interés, debido a historias locales paranormales.

Luego, seguimos en dirección al Embalse y realizaremos una detención en el **Refugio las Cáscaras**, antiguo asentamiento de los años 60, que originalmente se utilizó como campamento para los trabajadores que construyeron el embalse. Desde ahí, podremos visualizar entre las altas cumbres uno de los glaciares más emblemáticos de la zona.



Finalmente nos dirigimos al **Embalse** para disfrutar del increíble paisaje cordillerano y compartir un momento de paz en la naturaleza. Una de las mejores postales de nuestra cordillera, es el Embalse del Yeso. Desconéctate de la ciudad y renueva tu vitalidad.

\*Tour sujeto a modificación debido a las condiciones climáticas. Nota: Durante la temporada de Invierno (Mayo hasta finales de Octubre) el tour, debido a las condiciones invernales y presencia de nieve, puede tener una caminata de 20 a 25 minutos para llegar al embalse.

#### **DÍA 14 (19/10): SANTIAGO DE CHILE → ESPAÑA (D---)**

Desayuno. A la hora convenida traslado al aeropuerto para volar a España.

#### **DÍA 15 (20/10): Llegada a ESPAÑA**

#### **FIN DE NUESTROS SERVICIOS**

## Servicios contratados

### INCLUYE

- ✓ Billetes de avión internacional y domésticos
- ✓ Seguro básico de asistencia
- ✓ Traslados mencionados en el programa
- ✓ 13 noches en hotel con desayuno
- ✓ Almuerzos según itinerario
- ✓ Todas las entradas para las excursiones
- ✓ Guía durante los tours (no en los traslados)
- ✓ Todas las visitas indicadas en el programa
- ✓ Entradas a los parques del itinerario

### NO INCLUYE

- Tasas aéreas y de carburante
- Suplemento aéreo en caso de variación de tarifa o de tasas
- Gastos personales
- Cualquier servicio no mencionado en el apartado incluye
- Propinas
- Seguro de cancelación opcional



### PRECIO DEL VIAJE

(SALIDA EXCLUSIVA DEL 6 AL 20 OCTUBRE 2026)

#### Precio por persona

*En habitación doble*

Precios por persona (mínimo 2 personas)	
Categoría	14D / 12N
3* SUP / 4*	6.570€ + 360€ tasas
Suplemento habitación individual	1.045€

\*Cualquier variación de tarifa se suma al precio inicial  
Salidas desde Barcelona. Para salir de otras ciudades, consultar



CERROS DE VALPARAÍSO



VALLE DE LA LUNA, ATACAMA



VIÑEDOS DEL VALLE CENTRAL

## FORMA DE PAGO

El 40 % en el momento de hacer la reserva. El resto, hasta 30 días antes de la salida.

Los pagos pueden efectuarse on-line, mediante pago seguro, directamente en nuestra agencia o por transferencia a los siguientes números de cuenta:

**Banc Sabadell: IBAN ES16 0081 0066 600001325034**

### OBSERVACIONES A TENER EN CUENTA

**\*\*EN TODOS NUESTROS PRECIOS INDICAMOS EL COSTE DE LAS TASAS Y CARBURANTES QUE, EN EL MOMENTO DE HACER LAS TARIFAS, NOS COMUNICAN LAS COMPAÑÍAS AÉREAS.**

**\*\*EL ITINERARIO ESTÁ SUJETO A ALTERACIONES DEPENDIENDO DE LOS CAMBIOS QUE PUEDAN REALIZAR LAS AEROLÍNEAS EN SUS HORARIOS Y DÍAS DE ALTERACIÓN DE VUELOS.**

## ALOJAMIENTOS

### *Hoteles seleccionados categoría 3-4\**

CIUDAD	3* Superior	4*
SANTIAGO	Hotel NH Ciudad de Santiago	Hotel NH Ciudad de Santiago
SAN PEDRO	Hotel El Refugio (Don Tomas 3*)	Hotel El Refugio (Don Tomas)
ISLA DE PASCUA	Hotel Tauráa	Hotel Hare Nua

*\*o similares, según disponibilidad. Dependiendo de cada zona y teniendo en cuenta la limitada oferta, elegiremos, en caso de no poder ser los indicados arriba, el hotel más similar posible (que a veces puede ser inferior porque no hay más infraestructura)*