

ARMENIA Y GEORGIA

ENTRE VALLES Y MONASTERIOS



12 DÍAS / 11 NOCHES | 2026

ITINERARIO RESUMIDO

Día 1: España → Erevan
Día 2: Erevan
Día 3: Erevan – Etchmiadzin – Zvartnots – Erevan
Día 4: Erevan – Khor Virap – Areni – Noravank – Karahunj – Goris
Día 5: Goris – Khndzoresk – Monasterio Tatev – Goris
Día 6: Goris – Selim – Noratus – Lago Sevan – Dilijan
Día 7: Dilijan – Monasterios Haghpat Y Sanahin – Erevan
Día 8: Erevan – Garni – Geghard – Matenadaran – Vernissage – Erevan
Día 9: Erevan – Tbilisi
Día 10: Tbilisi – Mtskheta – Gori – Gudauri
Día 11: Gudauri – Kazbegi – Tbilisi
Día 12: Tbilisi → España

Sobre Armenia y Georgia

CRUCE ENTRE ASIA Y EUROPA

Entre Asia y Europa, Armenia y Georgia revelan la esencia del Cáucaso: montañas majestuosas, valles fértiles y antiguas iglesias que guardan siglos de historia. Dos países hermanados por la fe, la hospitalidad y la belleza natural. Un viaje entre tradición y modernidad, donde el alma del Cáucaso sigue viva. ¿Te vienes con nosotros?



CULTURA Y LUGARES SINGULARES

Armenia

Donde el pasado se une con el presente

SÍMBOLO DE LA ETERNIDAD

En la cultura armenia medieval, el símbolo de la eternidad (☸) simbolizaba el concepto de vida eterna y celestial. Es uno de los símbolos más comunes en la arquitectura armenia, tallado en khachkars y en los muros de las iglesias, encontrado también en manuscritos armenios y se podía ver en escudos, objetos de vida cotidiana, ropa, banderas... De manera más moderna, es usado hoy en día por el gobierno y por organizaciones neopaganas armenias. El símbolo se ha convertido en parte de la identidad nacional del pueblo armenio.

KARAHUNGE, ¿OBSERVATORIO O CIUDAD?

Karahunge es un sitio arqueológico prehistórico de origen incierto. En esta zona había una antigua aldea llamada Carunge. Su nombre significa "tesoro de piedra" o "piedras fundacionales" en armenio. El nombre actual, Karahunge, se interpreta como derivado de dos palabras armenias: car (o kar), que significa *piedra*, y hunge, que significa *sonido*. Por lo tanto, el nombre Karahunge significa "piedras parlantes". Un estudio de los sitios prehistóricos de Armenia identificó el sitio como una necrópolis que data de la Edad del Bronce Medio a la Edad del Hierro. El líder del equipo propuso que las líneas de piedras eran los restos de una muralla de una ciudad, en la que las piedras verticales habían actuado como refuerzos. Pero hay otros arqueólogos que ven el sitio como un observatorio prehistórico, de ahí que se conozca como el "Stonehenge armenio". Se requieren más estudios para determinar el potencial astronómico de Karahunge y sitios similares, o si realmente son fundamentos de una antigua ciudad.



EJEMPLO DEL SÍMBOLO DE LA ETERNIDAD EN LA ARQUITECTURA



KARAHUNGE, BIEN UNO DE LOS OBSERVATORIOS MÁS ANTIGUOS DEL MUNDO, O INDICIOS DE UNA CIUDAD PERDIDO




El primer estado cristiano

El cristianismo fue introducido por primera vez en esta zona por los apóstoles Bartolomé y Tadeo en el siglo I. Armenia se convirtió en el primer país en establecer el cristianismo como religión estatal cuando, en un evento tradicionalmente datado en el año 301 d. C., San Gregorio el Iluminador (foto abajo) convenció a Tiridates III, rey de Armenia, de convertirse al cristianismo. Antes de esto, la religión dominante era el paganismo armenio. Por este logro, San Gregorio se convirtió en el santo patrón de Armenia.

Los antiguos templos paganos fueron demolidos y toda la nación se vio obligada a abrazar la nueva fe. Iglesias y monasterios surgieron por todas partes, y la aristocracia armenia rápidamente siguió el ejemplo de la familia real, muchas familias nobles se convirtieron al cristianismo.

A principios del siglo V, el cristianismo en Armenia recibió un gran impulso con la invención del alfabeto armenio por el erudito y clérigo Mesrop Mashtots. Mashtots creó una nueva escritura con el propósito principal de permitir a la gente común leer la Biblia y otros textos cristianos en su propia lengua hablada.

Pero, naturalmente, muchos templos, junto con varios principados feudales ricos y semiindependientes, se resistieron a la nueva política y fueron condenados a muerte. Las tradiciones paganas nunca fueron completamente erradicadas, pero ciertamente se vieron debilitadas por la eliminación de los templos y sus recursos económicos. Hoy en día hay un movimiento neopagano conocido como hetanismo, fuertemente vinculado al nacionalismo armenio.



¿SABÍAS QUE...?

Armenia es una superpotencia ajedrecística. Es uno de los países con más grandes maestros de ajedrez por cápita. Desde el año escolar 2011-2012, las clases de ajedrez son obligatorias en las escuelas públicas armenas.

Requisitos para viajar a Armenia

PARA CIUDADANOS EUROPEOS

- VACUNAS:** No se exige ningún tipo de vacuna obligatoria.
- DOCUMENTACIÓN PARA ESPAÑOLES:** Pasaporte en vigor (mínimo 6 meses).
- VISADO:** No se exige visado de entrada al país.

CULTURA Y LUGARES SINGULARES

Georgia

Explorando el Cáucaso

LAS TORRES DE USHGULI

Ushguli se encuentra a una altitud de 2100m, cerca de las faldas del Shkhara, una de las cumbres más altas del Gran Cáucaso. Unas 70 familias (unas 200 personas) viven en la zona, lo suficiente como para mantener una pequeña escuela. La zona está cubierta de nieve durante seis meses al año, y el camino a Mestia suele ser intransitable. Durante la Edad de Oro georgiana (entre los siglos IX y XII) se pintaron los frescos de la iglesia de Lamaria, y también se construyeron las famosas torres svanasas. Sin embargo, es probable que los orígenes de la torre se remontan a la prehistoria.

EL ULTIMO OASIS DEL TUR

El tur del Cáucaso Occidental es un animal en peligro de extinción. Se estima que su población silvestre se sitúa entre 3000 y 4000 individuos. Vive en manadas de unos diez individuos en verano, que puede llegar a los 20 en invierno. La época de apareamiento va de noviembre a enero, y las crías nacen entre mayo y julio. Son víctimas de lobos, linces y osos pardos, de cazadores furtivos, de la disminución del espacio de su hábitat y de los duros inviernos del Cáucaso. Están totalmente protegidos en Georgia.

PAÍS DEL VINO

Se dice que el vino nació en Georgia. Las raíces de la viticultura georgiana se remontan al año 6000 a. C., cuando los habitantes del Cáucaso Sur descubrieron que el jugo de uva silvestre se convertía en vino al dejarlo enterrado durante el invierno en un pozo poco profundo. Una vez llenos con el jugo fermentado de la cosecha, los recipientes (*kvevris*) se cubren con una tapa de madera y luego se sellan con tierra. Algunos pueden permanecer enterrados hasta 50 años. Debido a su microclima diverso y único, existen alrededor de 500 variedades de uva en la Georgia moderna.




TORRES SVANESAS DE USHGULI



CAPRA CAUCASICA, TUR DEL CAUCASO OCCIDENTAL



VIÑEDO EN SHAKRIANI, AL ESTE DE GEORGIA



RIQUEZAS AL EXTREMO DEL MUNDO GRIEGO

La otra Iberia

Tenemos algunas cosas en común con este país montañoso, como lo podría ser el buen vino. Pero puede sorprender saber que también compartimos el nombre.

Iberia era un reino georgiano que existió durante la Antigüedad Clásica y la Alta Edad Media (aprox. 300 a.C. a 588). Centrada en la actual Georgia oriental, limitaba con Cólquida al oeste, la Albania caucásica al este y Armenia al sur. Su población, los iberos, formaban el núcleo de los kartvelianos (es decir, georgianos). En el siglo IV, durante el reinado del rey Mirian III, el cristianismo se convirtió en la religión oficial del reino. A principios del siglo VI d. C., la posición del reino como estado vasallo sasánida se transformó en dominio persa.

Se usa el término "Iberia caucásica" para distinguir esta Iberia de nuestra península. Debido a la similitud de los dos nombres, una idea popular en la era medieval era la de un parentesco etnogenético entre nosotros. El destacado escritor religioso georgiano Jorge el Hagiorita (1009-1065) escribió sobre el deseo de ciertos nobles georgianos de viajar a la península Ibérica y visitar a los "georgianos de Occidente".

El historiador Adolfo Domínguez Monedero sostiene que el nombre ibérico fue dado por los antiguos griegos a dos pueblos diferentes situados en los extremos de su mundo (en la Península Ibérica y el Cáucaso) debido a la riqueza mítica asociada a ellos (Tartessos y el Vellochino de Oro de Cólquida).



Requisitos para viajar

PARA CIUDADANOS EUROPEOS

VACUNAS: No se exige ningún tipo de vacuna obligatoria.

DOCUMENTACIÓN PARA ESPAÑOLES: Pasaporte en vigor (mínimo 6 meses).

VISADO: No se exige visado de entrada al país.

DATOS DE INTERÉS

Información general de Georgia

Capital: Tbilisi

Superficie: 69.700 km²

Población: 4.594.000.

Moneda: La moneda nacional de Georgia es Lari (GEL). 1 Lari = 3,13 GEL. Todos los pagos se hacen en Lari en el territorio de Georgia. El efectivo es el método preferido de pago.

Idioma: Georgiano. El georgiano se escribe con su propio alfabeto y pertenece a las lenguas caucásicas meridionales. También se utiliza el ruso.

Religión: Ortodoxos Georgianos 84,6 %, Musulmanes 11%.

Diferencia horaria: +2/3 h según la época del año.

Clima: Por lo general, Georgia es un país húmedo, con precipitaciones repartidas durante buena parte del año, siendo el invierno donde se concentran las mayores cantidades de agua y las temperaturas más bajas llegando a marcar temperaturas por debajo de los 0°C. El este de Georgia disfruta del espacio más cálido del país y las áreas más montañosas, al norte, las mayores nevadas. Incluso en verano las partes más altas del país pueden presentar mantos de nieve en sus montañas.

DATOS DE INTERÉS

Información general de Armenia

Capital: Ereván

Superficie: 29,800 km²

Población: 3.463.574

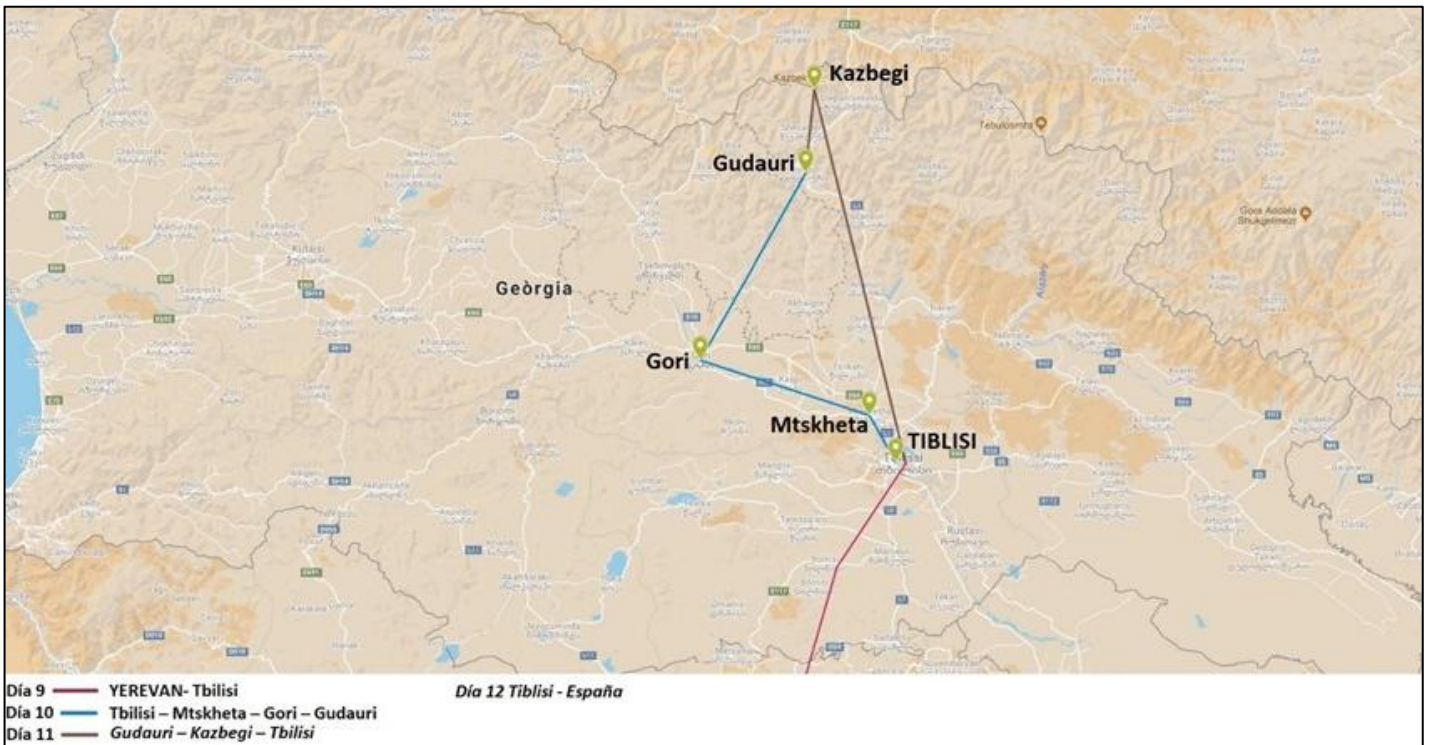
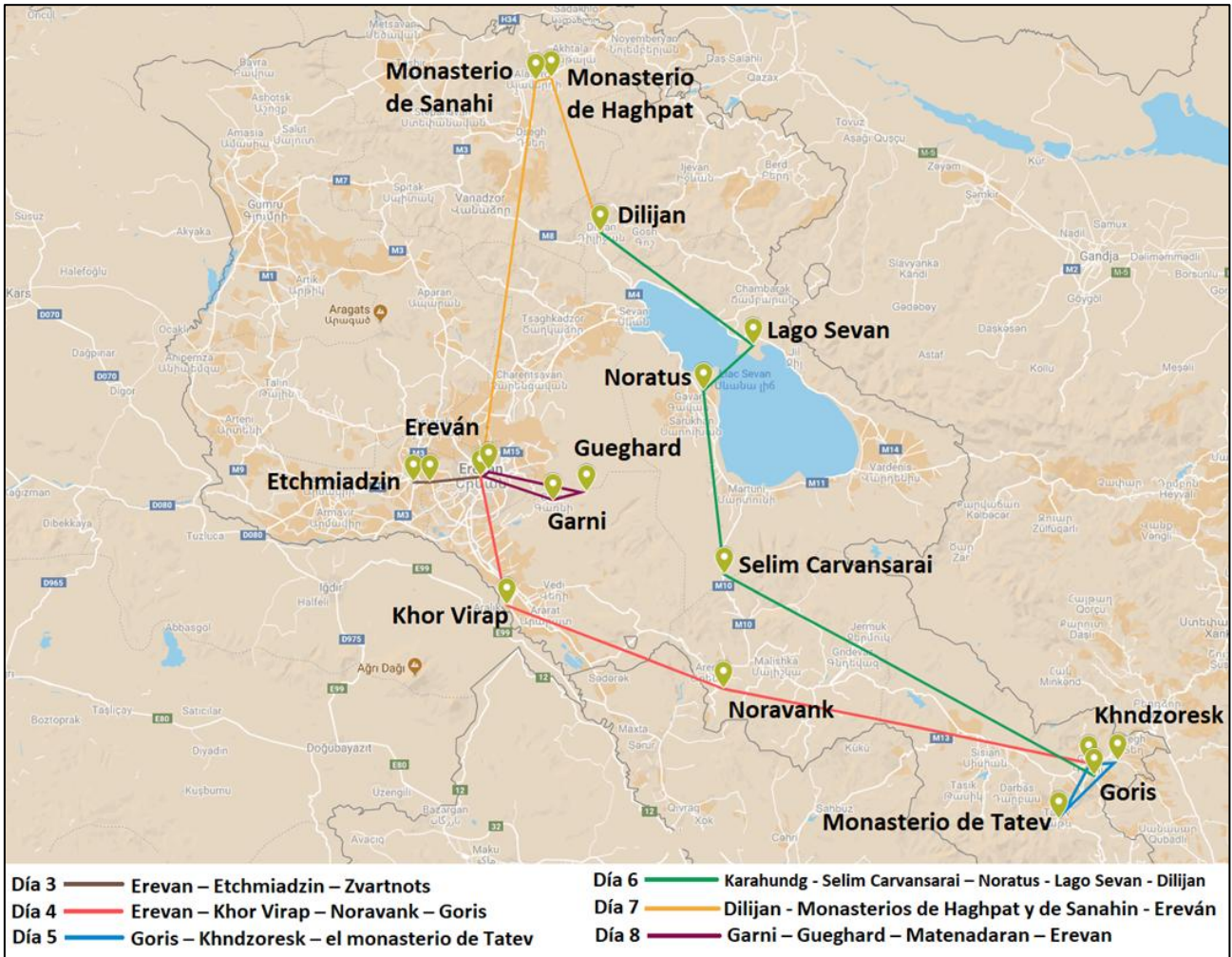
Moneda: el Dram (AMD). Cambio aproximado 1 € = 447 AMD (a fecha septiembre 2025). Cualquier billete extranjero se puede cambiar en un banco local o casas de cambios. A la llegada, el guía les ayudará a cambiar.

Idioma: Armenio 96 %, Ruso 2 %, otros 2 %

Diferencia horaria: 3 horas más respecto a España

Clima: Armenia es un país frío. Situado en la Transcaucasia, la región más al sur del Cáucaso, su superficie está ocupada por una gran cantidad de montañas aunque escasos bosques lo que le confiere inviernos largos y fríos, pero también veranos calurosos. Zona de ríos, ninguna parte de su superficie está por debajo de los 400 metros del nivel del mar. En la meseta de Armenia la temperatura fácilmente puede ser de 0°C y pocos grados más durante los meses de invierno. En verano, las temperaturas máximas se sitúan en 25° C. Pese a ello y cómo curiosidad, su tierra es una de las más fértiles de Europa lo que le ayuda hace millones de años en ser uno de los primeros lugares del Planeta en desarrollar la agricultura.

MAPA DEL ITINERARIO





VIAJE A ARMENIA Y GEORGIA

Entre valles y monasterios

RUTA DETALLADA

DÍA 1: ESPAÑA → EREVAN (- - -)

Salida en dirección Ereván, capital de Armenia. Llegada, bienvenida y traslado al hotel. Alojamiento.

DÍA 2: EREVAN (D A -)

Desayuno en el hotel. Por la mañana, tour por Ereván cuya historia se remonta al siglo VIII aC.


Durante el circuito veremos la Plaza de la República y la zona más céntrica donde se encuentran los edificios emblemáticos de la ciudad. Almuerzo en un restaurante local.

Visita al parque **Memorial de Tsitsernakaberd** y museo de las víctimas del Genocidio. En el monumento de Tsitsernakaberd cada 24 de abril miles de personas recuerdan el genocidio armenio de 1915 que tuvo lugar por parte del gobierno turco. Sin duda se trata de un recorrido imprescindible para comprender la realidad de este país.

Traslado al hotel y alojamiento.

DÍA 3: EREVAN – ETCHMIADZIN – ZVARTNOTS – EREVAN (D A -)

Desayuno en el hotel. Después, saldremos hacia **Echmiadzin** a 20 km de Ereván.



La catedral Etchmiadzin es conocida como el centro de la iglesia armenia-gregoriana y se considera una de las primeras iglesias cristianas del mundo. Construida entre los años 301-303 dC bajo el rey armenio Tiridates III y el primer católico de Armenia, San Gregorio el Iluminador.

De camino visitaremos también la **iglesia de Santa Hripsime**, (año 618) una de las 7 maravillas de Armenia, dedicada a Hripsime.

La estructura actual fue consagrada en 618, y contiene la tumba de la santa en las catacumbas, bajo el edificio. Según la leyenda, Cristo designó el sitio para el santuario bajando del cielo en un arco de luz y golpeando la tierra con un martillo dorado hasta que esta tembló. Algunas de las reliquias de la santa, junto con instrumentos asociados a Tiridates y Gregorio el Iluminador, fueron robados por los persas durante la invasión de 1604, pero se recuperaron en 1638.

Regreso a Erevan y parada en las ruinas del **templo de Zvartnots**, la perla de la arquitectura del siglo VII, declarado Patrimonio Mundial de la UNESCO.

Su construcción comenzó en 642 bajo la dirección del católico Nerses III, quien construyó la majestuosa catedral dedicada a San Gregorio en el lugar donde se supone que aconteció un encuentro entre el rey Trdat III y Gregorio el Iluminador.



Para terminar el día, visitaremos el **Museo de Historia de Armenia**, con una importante colección arqueológica desde la Edad de Piedra hasta nuestros días. Traslado al hotel y alojamiento.

DÍA 4: EREVAN – KHOR VIRAP – ARENI – NORAVANK – KARAHUNJ – GORIS (D A -)

Desayuno en el hotel. En el día de hoy, nos acercaremos hasta el **monasterio de Khor-Virap** (siglos IV-XVII) a 45km de Ereván.

Disfrutaremos de las espectaculares vistas a la bíblica montaña Ararat, donde ancló el arca de Noé tras el Diluvio Universal.

El monasterio está emplazado allí porque fue donde el rey Tiridates III capturó a Gregorio y le sometió a un cruel encarcelamiento de catorce años, en un agujero en la llanura del Ararat.

El rey enloqueció y fue sanado posteriormente gracias a San Gregorio, El Iluminador.

Después visitaremos una **bodega de vino** de Areni, la bodega de vino más antigua del mundo, con cera de 6100 años de antigüedad.

A continuación, nos dirigiremos hacia **Karahunge**. Se trata del observatorio astronómico más antiguo del mundo, data del 6º milenio aC.



Está situado a 1770m. sobre el nivel del mar y ocupa 7 hectáreas de territorio. El complejo megalítico prehistórico consta de alrededor de 223 losas de basalto y 84 de ellas, disponen de aperturas de 4-5cm entre ellas.

Al terminar, traslado a Goris. Llegada al hotel y alojamiento.

DÍA 5: GORIS – KHNDZORESK – MONASTERIO TATEV – GORIS (D A -)

Desayuno. Visitaremos la ciudad de **Goris**, una pequeña ciudad de unos 20.000 habitantes, maravillosamente enmarcada por las altas montañas. Sus colinas y montañas verdes, las formaciones geológicas interesantes y cuevas que previamente fueron habitadas, constituyen actualmente una ciudad peculiar, también por su arquitectura.

Después realizaremos una excursión al poblado de **Khndzoresk**, que ofrece la imagen más espectacular de la Antigua Armenia, con sus casas excavadas en las cuevas, habitadas desde el año 1000 a.C.

Saldremos hacia el **monasterio de Tatev** (Patrimonio Mundial de la UNESCO), cuya construcción se inició en el siglo IX y se convirtió en un centro intelectual armenio, donde filósofos, músicos, pintores, calígrafos y monjes convivieron y produjeron un gran número de manuscritos.

Regreso a Goris. Traslado al hotel y alojamiento.



DÍA 6: GORIS – SELIM – NORATUS – LAGO SEVAN – DILIJAN (D A -)

Después de desayuno salida hacia el **lago Sevan** a través de Paso de Selim, a 2400m de altitud, por el que se conectan las regiones de Gegharkunik Marz y Vayots Dzor.

Esta vía ha sido utilizada durante milenios por diversas culturas y es especialmente conocida por formar parte de la Ruta de la Seda.

El Caravansarai de Selim (año 1.332) es una de cuyas mitades (la dedicada a los animales) se ha conservado perfectamente debido a su construcción con bloques de basalto, incluso en el tejado y constituye un excelente ejemplo de la arquitectura medieval Armenia.

Visitaremos el **cementerio antiguo de Noratus** donde veremos las típicas lápidas de piedra, kashkars. Después, realizaremos una excursión desde Sevan a través de la región forestal de Dilijan.

El lago Sevan es el lago alpino más grande del mundo. Este enorme lago montañoso que ocupa el 5% del área total de Armenia, se encuentra unos 2.000 metros sobre nivel del mar y es el segundo mayor lago de agua dulce del mundo.

Traslado al hotel y alojamiento.



DÍA 7: DILIJAN – MONASTERIOS HAGHPAT Y SANAHIN – EREVAN (D A -)

Desayuno. La gente dice: “Si el Paraíso tuviera montañas, bosques y manantiales, sería Dilijan”.

En el día de hoy, visitaremos los **complejos arquitectónicos de Sanahin y Haghpat** (966 dC), una de las obras más destacadas de la arquitectura de la Armenia medieval declarada Patrimonio Mundial de la UNESCO.

Al finalizar, nos trasladaremos hasta Ereván. Llegada al hotel y alojamiento.

DÍA 8: EREVAN – GARNI – GEGHARD – MATENADARAN – VERNISSAGE – EREVAN (D A -)

Desayuno en el hotel. Por la mañana, saldremos hacia el **templo de Garni**. Se trata de un templo pagano de la época helenística y una impresionante obra de la arquitectura armenia antigua.

Se trata del único templo pagano que no fue destruido tras entrar Armenia en la Cristiandad, y que incluso superó los fuertes terremotos que ha sufrido la región a lo largo de los siglos.

Son de destacar los baños romanos por sus mosaicos.

Fue construido en el I siglo DC por el rey armenio Tiridates y está dedicado a un dios pagano, probablemente a Mithra, el dios del sol cuya figura estaba en el fondo de santuario.



Almuerzo en la casa local de Garni, donde tendrás la oportunidad de ver el pan nacional de Armenia, "lavash", el proceso de hornear y barbacoa en el horno subterráneo llamado "tonir".

Al noreste de Garni, en la quebrada del río Azat, hay un magnífico ejemplo de la arquitectura armenia medieval, parcialmente tallado en la roca: el **monasterio de Geghard** "Monasterio de la Lanza" que se refiere a la lanza que había herido a Jesús durante su crucifixión, supuestamente llevada a Armenia por el apóstol Tadeo y almacenada entre muchas otras reliquias.

Ahora la lanza histórica se muestra en la tesorería de Etchmiadzin. Aunque el monasterio de Geghard fue construido antes del siglo IV, la catedral principal data del 1215. La entrada del recinto está rodeada por altos muros en tres lados y la montaña por el otro.

Fuera del complejo del monasterio hay algunas cuevas que contienen salas y cuevas más pequeñas en su interior, sin duda un descubrimiento interesante para el viajero.

Regreso a Ereván para visitar el museo de manuscritos antiguos de **Matenaradán**, fundado el 1.959 y que cuenta con más de 14.000 ejemplares, documentos históricos de toda Europa y Asia. Contiene también la primera copia de la Biblia en armenio y los Evangelios ilustrados con miniaturas.



Para finalizar, nos acercaremos hasta el pintoresco **mercado Vernisage**, el lugar perfecto para conseguir un poco de sabor de Armenia y un escenario único para presenciar la fusión entre las tradiciones nacionales con gusto contemporáneo.

Traslado al hotel y alojamiento.

DÍA 9: EREVAN – TBILISI (D - C)

Desayuno en hotel y salida temprana hacia Georgia. En la frontera cambio de coche y recibimiento por parte del guía y el chofer. Llegada a la capital, Tbilisi, entrada en el hotel y, a continuación, según hora de llegada, inicio de tour clásico por Tbilisi, la capital de Georgia.

El tour incluye las siguientes atracciones: la **Iglesia de Metekhi**, que se erige en un acantilado, con vistas al río Mtkvari. Se envuelve en la Fortaleza defensiva **Narikala**, que data del siglo IV. Subiremos por las escaleras de la fortaleza para ver desde lo alto la ciudad.

Visitaremos los **Baños de Azufre** del antiguo Tiflis, iglesias georgianas ortodoxas y armenias gregorianas, una sinagoga judía y una mezquita turca al lado, lo que refleja la convivencia de las diferentes religiones.

En el lado opuesto de la calle está la Iglesia Sioni, a la orilla del río Mtkvari. Aquí se descubre la avenida Shardeni, con sus acogedores cafés de moda y galerías de arte. Caminando encontraremos la Iglesia Anchiskhati, la más antigua en Tbilisi que mantiene su imagen milagrosa de Jesucristo.

Visitaremos el **Museo de Historia** donde se guarda una fabulosa muestra de tesoros del país del Vellochino de oro. Alojamiento en hotel.



**El Museo de Historia está cerrado los lunes.*

**La mayor parte de visita se realizará caminando.*

DÍA 10: TBILISI – MTSKHETA – GORI – GUDAURI (D A C)

Desayuno. Llegada a **Mtskheta**, la antigua capital y centro religioso de Georgia. Visitaremos el histórico **Monasterio Jvari** y la **Catedral Svetitskhoveli**, ambos declarados Patrimonio de la Humanidad por la UNESCO.

Salida hacia Gori. La ciudad fue fundada por uno de los más grandes reyes de Georgia, David el Constructor (1089–1125).

Luego visita **Uplistsikhe** "fortaleza de Señor", que es un antiguo pueblo tallado hace más de 3.000 años en la roca, al este de Georgia, en la costa izquierda del río Mtkvari. Un lugar peculiar actualmente deshabitado.

Al terminar, visita del **Museo de Joseph Stalin** en Gori y subida a Gudauri. En el camino pasaremos por el **Castillo Ananuri** y el **depósito de agua de Jivaly**, de sorprendente belleza. Cena y alojamiento en Gudauri.

DÍA 11: GUDAURI – KAZBEGI – TBILISI (D A -)

Por la mañana tras el desayuno iniciaremos una espectacular ruta hacia el norte, a lo largo del río Terek. Llegada a **Kazbegi**, la ciudad principal de la región, y empezamos nuestra ruta a pie a través de espectaculares valles y bosques (*opcional 4x4, coste: 13€*), para llegar a la **Iglesia de la Trinidad de Gergeti** de siglo XIII, ubicada a 2.170m sobre el nivel del mar.



Si el tiempo lo permite se puede echar un vistazo a uno de los mayores glaciares del Cáucaso – Mt Kazbegi (5.047m).

Tras esta visita, regresaremos a **Kazbegi**, donde realizamos una parada para que un maestro local nos explique más sobre la iconografía del lugar y la “Teka”, artesanía en lana sin tejer. Aquí degustaremos los dulces tradicionales “Muraba”.

Al final del día, viaje de regreso a Tbilisi. Alojamiento.

DÍA 12: TBILISI → ESPAÑA (D - -)

Desayuno.

FIN DE NUESTROS SERVICIOS

Importante:

- Todos los museos en Armenia, están cerrados los lunes**
- Matenadaran está cerrado los domingos y los lunes**
- Vernisage está abierto solamente los sábados y domingos**

VIAJE A ARMENIA Y GEORGIA

Servicios contratados

EL PRECIO INCLUYE

- Billetes de avión internacional
- 11 noches de hotel con desayuno
- Media Pensión en Armenia: desayunos, 7 almuerzos en restaurantes locales
- Media Pensión en Georgia: desayunos, 2 almuerzos y 2 cenas en restaurantes locales
- Guía de habla hispana
- Entradas según el programa
- 1 botella de agua mineral por persona y día
- Seguro básico de asistencia
- Traslados mencionados en el programa
- Masterclass de Lavash
- Teleférico de Tatev
- Excursión en 4x4 en Khndzoresk

NO INCLUYE

- Tasas aéreas y de carburante
- Suplemento aéreo en caso de variación de tarifa o de tasas
- PCR o cualquier otra prueba médica que fuera requerida
- Gastos personales
- Propinas
- Seguro de cancelación opcional
- Pensión completa y bebidas

HOTELES SELECCIONADOS

Categoría	Categoría 3*	Categoría 4*	Categoría 4* Superior
EREVAN	-	Ani Plaza Holiday Inn Express Imperial	Opera Suite Historic Tufenkian Double Tree by Hilton
GORIS	Hotel Mirhav Hotel Mina Hotel Diana	Hotel Mirhav Hotel Mina Hotel Diana	Hotel Mirhav Hotel Mina Hotel Diana
DILIJAN	-	Hotel Western Paradise Dilijan Resort Hotel Avan Dzoraget de la Hospitalidad Tufenkyan	Hotel Western Paradise Dilijan Resort Hotel Avan Dzoraget de la Hospitalidad Tufenkyan
TBILISI	KMM	hotel de 4* Museum hotel de 4* Qarvasla	Ambassadori 5*
GUDAURI	Marco Polo 4*	Marco Polo 4*	Marco Polo 4*

**o similares, según disponibilidad. Dependiendo de cada zona y teniendo en cuenta la limitada oferta, elegiremos, en caso de no poder ser los indicados arriba, el hotel más similar posible (que a veces puede ser inferior porque no hay más infraestructura)*



VISTA AEREA BATUMI



TIENDA DE CERAMICA EN EREVAN



CEMENTERIO DE NORATUS

PRECIO DEL VIAJE



PRECIO POR PERSONA EN HABITACIÓN DOBLE

Categoría	Habitación doble	Suplemento individual
4* EN ARMENIA 4* EN GEORGIA	2790€ + 280€ tasas	495€
4*S/5*	3085€ + 280€ tasas	585€
Suplemento Cruce de Frontera grupo menos de 6 personas		330€ por grupo
Suplemento Pensión Completa		290€ por persona
Noche extra en Tbilisi (según categoría hotelera)		

FORMA DE PAGO

El 40 % en el momento de hacer la reserva. El resto, hasta 30 días antes de la salida.

Los pagos pueden efectuarse on-line, mediante pago seguro, directamente en nuestra agencia o por transferencia a los siguientes números de cuenta:

Banc Sabadell: IBAN ES16 0081 0066 600001325034

OBSERVACIONES A TENER EN CUENTA

****EN TODOS NUESTROS PRECIOS INDICAMOS EL COSTE DE LAS TASAS Y CARBURANTES QUE, EN EL MOMENTO DE HACER LAS TARIFAS, NOS COMUNICAN LAS COMPAÑAS AÉREAS.**

****EL ITINERARIO ESTÁ SUJETO A ALTERACIONES DEPENDIENDO DE LOS CAMBIOS QUE PUEDAN REALIZAR LAS AEROLÍNEAS EN SUS HORARIOS Y DÍAS DE ALTERACIÓN DE VUELOS.**

LA CALIDAD DE LOS HOTELES DE ASIA CENTRAL NO CORRESPONDE A LA CALIDAD EUROPEA DE HOTELES. LOS HOTELES DE UZBEKISTÁN SON MUY SENCILLOS DE CONSTRUCCIONES BAJAS SIN ASCENSOR.